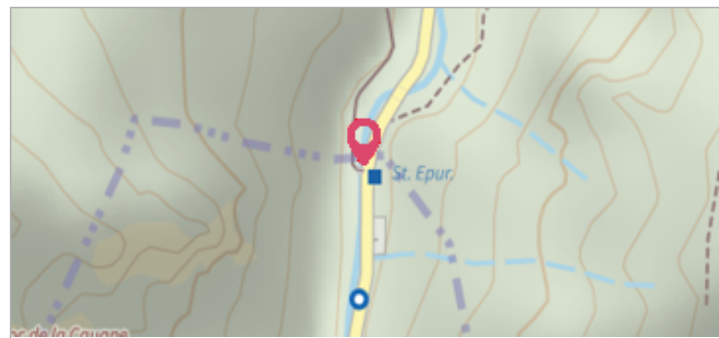
	Commune : <b>LA FAJOLLE</b>	Rivière : <b>Le Rebenty</b>
	<b>RD 107 - PR 8,100</b>	
<b>Commentaires :</b> Pont bac d'Embournac		<b>2</b> Repère(s) sur le site

**GÉNÉRAL**

---

**Unité de gestion :** Méditerranée Ouest  
**Code :** DDTM11\_S\_1287 **Date de mise à jour :** 08/09/2017  
**Auteur :** DDTM 11




**GÉOLOCALISATION**

---

**Coordonnées WGS84 :** X: 1.96419694 / Y: 42.77438280  
**Coordonnées RGF93 (Lambert 93) :** X: 615137.48 / Y: 6186650.99  
**Coordonnées RGF93 (ETRS89) :** X: 1.9641969 / Y: 42.7743828  
**Code Hydro:** Y1100500 **Rive de référence:** Non renseigné



Vue du site

	<b>17 Octobre 1940</b>	
	Nature de l'inondation : <b>Débordement de cours d'eau</b>	Nature du repère : <b>Non renseigné</b>
<b>Commentaires :</b> culée droite amont. repère non trouvé . Date d'enquete : 26/10/2001		

**GÉNÉRAL**

---

**Code :** DDTM11\_R\_1287\_1 **Date de mise à jour :** 19/02/2018  
**Auteur :** DDTM 11



Vue du repère

**MARQUE**

---

**Maximum de l'inondation :** Oui  
**Visibilité :** Non renseigné **État du repère :** Disparu  
**Pérennité :** Non renseigné **Repère calculé :** Non renseigné  
**PHEC :** Non renseigné

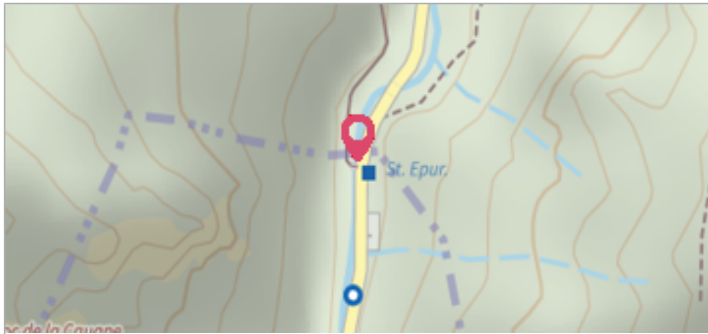
**SOURCE DE REPÉRAGE : RECENSEMENT DES REPÈRES DE CRUES SUR LE DÉPARTEMENT DE L'AUDE, RÉALISÉ PAR LA DDTM11 -**

---

**Type de repérage :** Source bibliographique  
**Organisme :** DDTM 11

Commune : **LA FAJOLLE**Rivière : **Le Rebenty****RD 107 - PR 8,100****Commentaires :** Pont bac d'Embournac**2**

Repère(s) sur le site

**GÉNÉRAL****Unité de gestion :** Méditerranée Ouest**Code :** DDTM11\_S\_1287**Date de mise à jour :** 08/09/2017**Auteur :** DDTM 11

Vue du site

**GÉOLOCALISATION****Coordonnées WGS84 :** X: 1.96419694 / Y: 42.77438280**Coordonnées RGF93 (Lambert 93) :** X: 615137.48 / Y: 6186650.99**Coordonnées RGF93 (ETRS89) :** X: 1.9641969 / Y: 42.7743828**Code Hydro:** Y1100500**Rive de référence:** Non renseigné**13 Septembre 1963**Nature de l'inondation : **Débordement de cours d'eau**Altitude calculée de l'eau : **non déterminé**Nature du repère : **Plaque****Commentaires :** culée droite amont. Date d'enquete : 26/10/2001**GÉNÉRAL****Code :** DDTM11\_R\_1287\_2**Date de mise à jour :****Auteur :** DDTM 11

17/04/2018

**MARQUE****Maximum de l'inondation :** Oui**Visibilité :** Non renseigné**État du repère :** Non renseigné**Pérennité :** Non renseigné**Repère calculé :** Non renseigné**PHEC :** Non renseigné**SOURCE DE REPÉRAGE : RECENSEMENT DES REPÈRES DE CRUES SUR LE DÉPARTEMENT DE L'AUDE, RÉALISÉ PAR LA DDTM11 -****Type de repérage :** Source bibliographique**Organisme :** DDTM 11**NIVELLEMENT INITIAL****Méthode :** Non renseigné**Référence nivelée :** Autre type de référence**Système altimétrique :** NGF IGN 1969 (système normal)**Différence entre le niveau d'eau et la référence (en m) :** 1.250 m

Vue du repère