

Commune : **CUXAC-D'AUDE** | Rivière : **L' Aude**

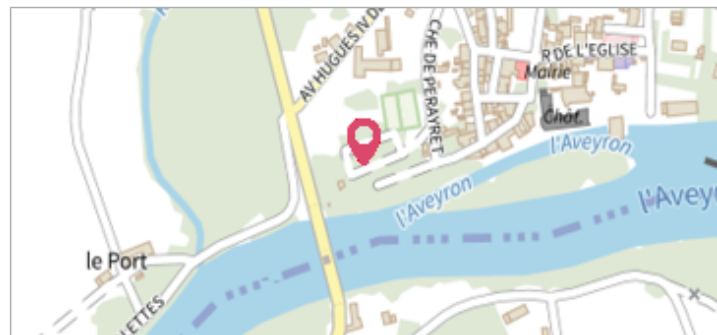
Rue de l'Harmonie

Commentaires : Le Benefiri

3 Repère(s) sur le site


GÉNÉRAL

Unité de gestion : Méditerranée Ouest
 Code : DDTM11_S_1245 Date de mise à jour : 18/09/2017
 Auteur : DDTM 11



GÉOLOCALISATION

Coordonnées WGS84 : X: 3.00480230 / Y: 43.24472200
 Coordonnées RGF93 (Lambert 93) X: 700390.28 / Y: 6238392.05
 Coordonnées RGF93 (ETRS89) : X: 3.0048023 / Y: 43.244722
 Code Hydro: Y1--0200 Rive de référence: Gauche



17 octobre 1940 Altitude calculée de l'eau : **8.33 m**

Nature de l'inondation : **Débordement de cours d'eau** Nature du repère : **Non renseigné**

Commentaires : Partie supérieure du mur - rive gauche. Date d'enquete : 21/12/1999

GÉNÉRAL

Code : DDTM11_R_1245_2 Date de mise à jour : 24/04/2018
 Auteur : DDTM 11



MARQUE

Maximum de l'inondation : Oui
 Visibilité : Non renseigné État du repère : Non renseigné
 Pérennité : Non renseigné Repère calculé : Non renseigné
 PHEC : Non renseigné

SOURCE DE REPÉRAGE : RECENSEMENT DES REPÈRES DE CRUES SUR LE DÉPARTEMENT DE L'AUDE, RÉALISÉ PAR LA DDTM11 -

Type de repérage : Source bibliographique
 Organisme(s) : DDTM 11

NIVELLEMENT INITIAL

Méthode : Non renseigné
 Référence nivelée : Marque d'inondation
 Système altimétrique : NGF IGN 1969 (système normal)
 Altitude de la référence (en m) : 8.330 m
 Altitude calculée de l'eau (en m) : 8.33

Commune : **CUXAC-D'AUDE** | Rivière : **L' Aude**

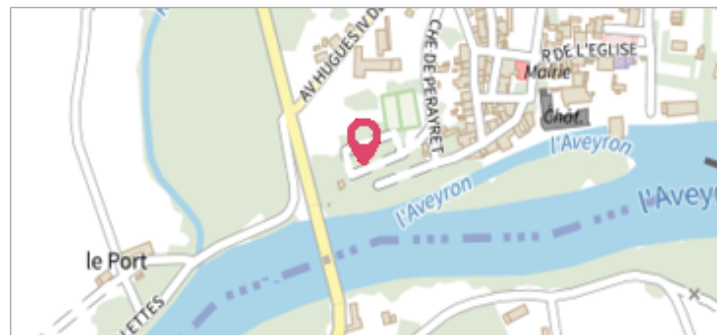
Rue de l'Harmonie

Commentaires : Le Benefiri

3 Repère(s) sur le site


GÉNÉRAL

Unité de gestion : Méditerranée Ouest
 Code : DDTM11_S_1245 Date de mise à jour : 18/09/2017
 Auteur : DDTM 11



GÉOLOCALISATION

Coordonnées WGS84 : X: 3.00480230 / Y: 43.24472200
 Coordonnées RGF93 (Lambert 93) X: 700390.28 / Y: 6238392.05
 Coordonnées RGF93 (ETRS89) : X: 3.0048023 / Y: 43.244722
 Code Hydro: Y1--0200 Rive de référence: Gauche



12 novembre 1999 Altitude calculée de l'eau : **8.63 m**

Nature de l'inondation : **Débordement de cours d'eau** Nature du repère : **Non renseigné**

Commentaires : Partie supérieure du mur - rive gauche. Q = 4000m3 / seconde Ex N° 024-F, Etude 1996-1999. Date d'enquete : 21/12/1999

GÉNÉRAL

Code : DDTM11_R_1245_3 Date de mise à jour : 17/04/2018
 Auteur : DDTM 11



MARQUE

Maximum de l'inondation : Oui
 Visibilité : Non renseigné État du repère : Non renseigné
 Pérennité : Non renseigné Repère calculé : Non renseigné
 PHEC : Non renseigné

SOURCE DE REPÉRAGE : RECENSEMENT DES REPÈRES DE CRUES SUR LE DÉPARTEMENT DE L'AUDE, RÉALISÉ PAR LA DDTM11 -

Type de repérage : Source bibliographique
 Organisme(s) : DDTM 11

NIVELLEMENT INITIAL

Méthode : Non renseigné
 Référence nivelée : Autre type de référence
 Système altimétrique : NGF IGN 1969 (système normal)
 Altitude de la référence (en m) : 7.630 m
 Différence entre le niveau d'eau et la référence (en m) : 1.000 m
 Altitude calculée de l'eau (en m) : 8.63

Commune : **CUXAC-D'AUDE** | Rivière : **L' Aude**

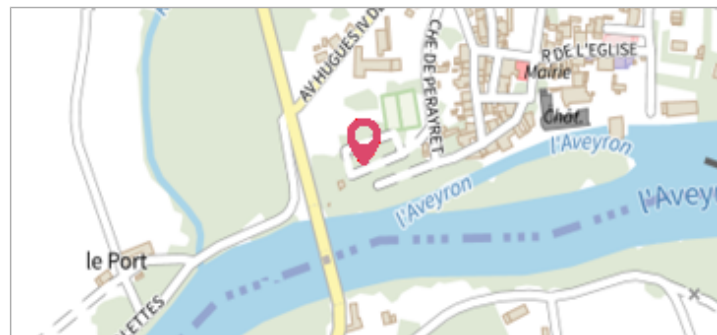
Rue de l'Harmonie

Commentaires : Le Benefiri

3 Repère(s) sur le site


GÉNÉRAL

Unité de gestion : Méditerranée Ouest
 Code : DDTM11_S_1245 Date de mise à jour : 18/09/2017
 Auteur : DDTM 11



GÉOLOCALISATION

Coordonnées WGS84 : X: 3.00480230 / Y: 43.24472200
 Coordonnées RGF93 (Lambert 93) X: 700390.28 / Y: 6238392.05
 Coordonnées RGF93 (ETRS89) : X: 3.0048023 / Y: 43.244722
 Code Hydro: Y1--0200 Rive de référence: Gauche




7 décembre 1996 Altitude calculée de l'eau : **7.83 m**

Nature de l'inondation : **Débordement de cours d'eau** Nature du repère : **Non renseigné**

Commentaires : Partie supérieure du mur - rive gauche. Q = 1600m3 / seconde Ex N° 024-F, Etude 1996-1999. Date d'enquete : 13/12/1994

GÉNÉRAL

Code : DDTM11_R_1245_1 Date de mise à jour : 19/02/2018
 Auteur : DDTM 11



MARQUE

Maximum de l'inondation : Oui
 Visibilité : Non renseigné État du repère : Non renseigné
 Pérennité : Non renseigné Repère calculé : Non renseigné
 PHEC : Non renseigné

SOURCE DE REPÉRAGE : RECENSEMENT DES REPÈRES DE CRUES SUR LE DÉPARTEMENT DE L'AUDE, RÉALISÉ PAR LA DDTM11 -

Type de repérage : Source bibliographique
 Organisme(s) : DDTM 11

NIVELLEMENT INITIAL

Méthode : Non renseigné
 Référence nivelée : Autre type de référence
 Système altimétrique : NGF IGN 1969 (système normal)
 Altitude de la référence (en m) : 7.630 m
 Différence entre le niveau d'eau et la référence (en m) : 0.200 m
 Altitude calculée de l'eau (en m) : 7.83