

Commune : **CUXAC-D'AUDE** | Rivière : **L' Aude**


RD 1118 #2

Commentaires : Notre Dame de Magrie

2 Repère(s) sur le site

GÉNÉRAL

Unité de gestion : Méditerranée Ouest
Code : DDTM11_S_1244 **Date de mise à jour** : 08/09/2017
Auteur : DDTM 11



GÉOLOCALISATION

Coordonnées WGS84 : X: 3.00536178 / Y: 43.24585250
Coordonnées RGF93 (Lambert 93) X: 700435.74 / Y: 6238517.73
Coordonnées RGF93 (ETRS89) : X: 3.0053618 / Y: 43.2458525
Code Hydro: Y1--0200 **Rive de référence**: Gauche


7 Décembre 1996 Altitude calculée de l'eau : **7.49 m**

Nature de l'inondation : **Débordement de cours d'eau** Nature du repère : **Plaque**

Commentaires : Mur d'enceinte rive gauche. Q = 1600m3 / seconde Ex N° 015-F, Etude 1996-1999. Date d'enquete : 21/12/1999

GÉNÉRAL

Code : DDTM11_R_1244_1 **Date de mise à jour** : 17/04/2018
Auteur : DDTM 11



MARQUE


Maximum de l'inondation : Oui
Visibilité : Non renseigné **État du repère** : Non renseigné
Pérennité : Non renseigné **Repère calculé** : Non renseigné
PHEC : Non renseigné

SOURCE DE REPÉRAGE : RECENSEMENT DES REPÈRES DE CRUES SUR LE DÉPARTEMENT DE L'AUDE, RÉALISÉ PAR LA DDTM11 -

Type de repérage : Source bibliographique
Organisme : DDTM 11

NIVELLEMENT INITIAL

Méthode : Non renseigné
Référence nivelée : Autre type de référence
Système altimétrique : NGF IGN 1969 (système normal)
Altitude de la référence (en m) : 7.290 m
Différence entre le niveau d'eau et la référence (en m) : 0.200 m
Altitude calculée de l'eau (en m) : 7.49


Commune : **CUXAC-D'AUDE**
Rivière : **L' Aude**

RD 1118 #2

Commentaires : Notre Dame de Magrie

2 Repère(s) sur le site


GÉNÉRAL

Unité de gestion : Méditerranée Ouest
 Code : DDTM11_S_1244 Date de mise à jour : 08/09/2017
 Auteur : DDTM 11



GÉOLOCALISATION

Coordonnées WGS84 : X: 3.00536178 / Y: 43.24585250
 Coordonnées RGF93 (Lambert 93) X: 700435.74 / Y: 6238517.73
 Coordonnées RGF93 (ETRS89) : X: 3.0053618 / Y: 43.2458525
 Code Hydro: Y1--0200 Rive de référence: Gauche



12 Novembre 1999
Altitude calculée de l'eau : **8.63 m**

Nature de l'inondation : **Débordement de cours d'eau**
Nature du repère : **Plaque**

Commentaires : Mur d'enceinte rive gauche. Q = 4000m3 / seconde Ex N° 015-F, Etude 1996-1999. Date d'enquete : 21/12/1999

GÉNÉRAL

Code : DDTM11_R_1244_2 Date de mise à jour : 19/02/2018
 Auteur : DDTM 11



MARQUE

Maximum de l'inondation : Oui
 Visibilité : Non renseigné État du repère : Non renseigné
 Pérennité : Non renseigné Repère calculé : Non renseigné
 PHEC : Non renseigné

SOURCE DE REPÉRAGE : RECENSEMENT DES REPÈRES DE CRUES SUR LE DÉPARTEMENT DE L'AUDE, RÉALISÉ PAR LA DDTM11 -

Type de repérage : Source bibliographique
 Organisme : DDTM 11

NIVELLEMENT INITIAL

Méthode : Non renseigné
 Référence nivelée : Autre type de référence
 Système altimétrique : NGF IGN 1969 (système normal)
 Altitude de la référence (en m) : 7.290 m
 Différence entre le niveau d'eau et la référence (en m) : 1.340 m
 Altitude calculée de l'eau (en m) : 8.63