

Commune : **SALLELES-D'AUDE**Rivière : **L' Aude****Face au boulodrome**

Commentaires : RD 1118

**2**

Repère(s) sur le site

**GÉNÉRAL**

Unité de gestion : Méditerranée Ouest

Code : DDTM11\_S\_1243

Date de mise à jour : 08/09/2017

Auteur : DDTM 11

**GÉOLOCALISATION**

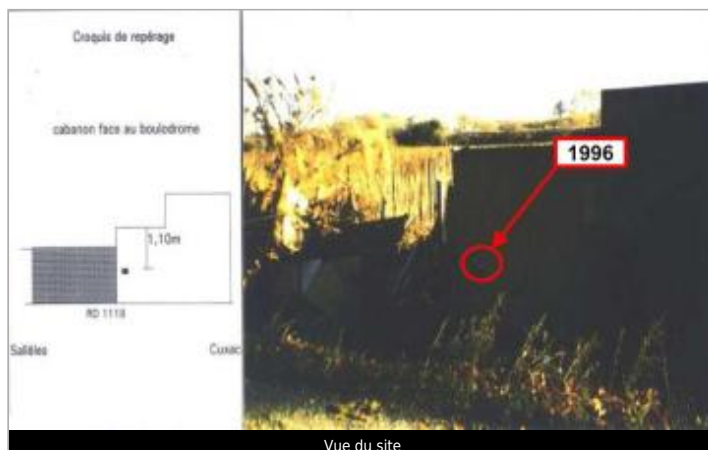
Coordonnées WGS84 : X: 2.95174170 / Y: 43.25612770

Coordonnées RGF93 (Lambert 93) X: 696078.86 / Y: 6239661.2

Coordonnées RGF93 (ETRS89) : X: 2.9517417 / Y: 43.2561277

Code Hydro: Y1--0200

Rive de référence: Gauche



Vue du site

**7 Décembre 1996**Altitude calculée de l'eau : **13.08 m**Nature de l'inondation : **Débordement de cours d'eau**Nature du repère : **Non renseigné**

Commentaires : Mur du cabanon - rive gauche. Q = 1600m3 / seconde Ex N° 001-F, Etude 1996-1999. Date d'enquete : 21/12/1999


**GÉNÉRAL**

Code : DDTM11\_R\_1243\_1

Date de mise à jour :

Auteur : DDTM 11

19/02/2018



Vue du repère

**MARQUE**

Maximum de l'inondation : Oui

Visibilité : Non renseigné

État du repère : Non renseigné

Pérennité : Non renseigné

Repère calculé : Non renseigné

PHEC : Non renseigné

**SOURCE DE REPÉRAGE : RECENSEMENT DES REPÈRES DE CRUES SUR LE DÉPARTEMENT DE L'AUDE, RÉALISÉ PAR LA DDTM11 -**

Type de repérage : Source bibliographique

Organisme : DDTM 11

**NIVELLEMENT INITIAL**

Méthode : Non renseigné

Référence nivelée : Marque d'inondation

Système altimétrique : NGF IGN 1969 (système normal)

Altitude de la référence (en m) : 13.080 m

Altitude calculée de l'eau (en m) : 13.08

Commune : **SALLELES-D'AUDE**Rivière : **L' Aude****Face au boulodrome**

Commentaires : RD 1118

**2**

Repère(s) sur le site

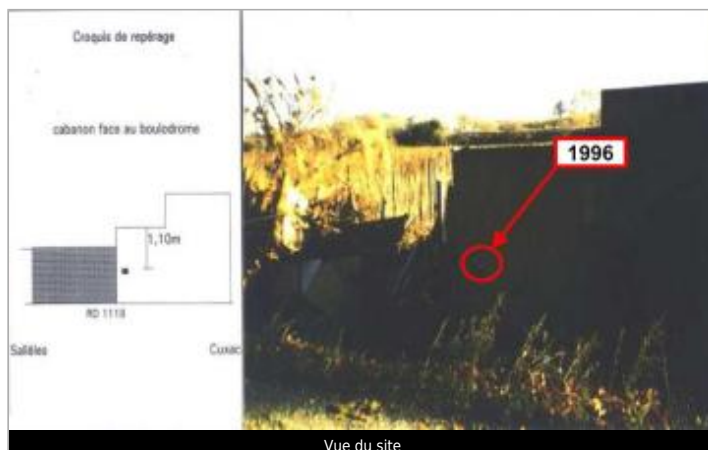
**GÉNÉRAL**

Unité de gestion : Méditerranée Ouest

Code : DDTM11\_S\_1243

Date de mise à jour : 08/09/2017

Auteur : DDTM 11



Vue du site

**GÉOLOCALISATION**

Coordonnées WGS84 : X: 2.95174170 / Y: 43.25612770

Coordonnées RGF93 (Lambert 93) X: 696078.86 / Y: 6239661.2

Coordonnées RGF93 (ETRS89) : X: 2.9517417 / Y: 43.2561277

Code Hydro: Y1--0200

Rive de référence: Gauche

**2 Mars 1930**Altitude calculée de l'eau : **15.84 m**Nature de l'inondation : **Débordement de cours d'eau**Nature du repère : **Non renseigné**

Commentaires : Mur du cabanon - rive gauche. Date d'enquete : 21/12/1999

**GÉNÉRAL**

Code : DDTM11\_R\_1243\_2

Date de mise à jour :

Auteur : DDTM 11

24/04/2018



Vue du repère

**MARQUE**

Maximum de l'inondation : Oui

Visibilité : Non renseigné

État du repère : Non renseigné

Pérennité : Non renseigné

Repère calculé : Non renseigné

PHEC : Non renseigné

**SOURCE DE REPÉRAGE : RECENSEMENT DES REPÈRES DE CRUES SUR LE DÉPARTEMENT DE L'AUDE, RÉALISÉ PAR LA DDTM11 -**

Type de repérage : Source bibliographique

Organisme : DDTM 11

**NIVELLEMENT INITIAL**

Méthode : Non renseigné

Référence nivelée : Marque d'inondation

Système altimétrique : NGF IGN 1969 (système normal)

Altitude de la référence (en m) : 15.840 m

Altitude calculée de l'eau (en m) : 15.84