

Commune : **CARCASSONNE** | Rivière : **L' Aude**

Pont S.N.C.F. #2

Commentaires : Plaine St Nazaire

2 Repère(s) sur le site

GÉNÉRAL

Unité de gestion : Méditerranée Ouest
 Code : DDTM11_S_1236 Date de mise à jour : 08/09/2017
 Auteur : DDTM 11



GÉOLOCALISATION

Coordonnées WGS84 : X: 2.36317764 / Y: 43.21856690
 Coordonnées RGF93 (Lambert 93) X: 648223.04 / Y: 6235693.15
 Coordonnées RGF93 (ETRS89) : X: 2.3631776 / Y: 43.2185669
 Code Hydro: Y1--0200 Rive de référence: Non renseigné

12 octobre 1970 Altitude calculée de l'eau : **102.2 m**

Nature de l'inondation : **Débordement de cours d'eau** Nature du repère : **Plaque**

Commentaires : Pile droite amont. Date d'enquete : 18/10/2002

GÉNÉRAL

Code : DDTM11_R_1236_1 Date de mise à jour : 17/02/2022
 Auteur : DDTM 11



MARQUE

Maximum de l'inondation : Oui
 Visibilité : Non renseigné État du repère : Non renseigné
 Pérennité : Non renseigné Repère calculé : Non renseigné
 PHEC : Non renseigné


SOURCE DE REPÉRAGE : RECENSEMENT DES REPÈRES DE CRUES SUR LE DÉPARTEMENT DE L'AUDE, RÉALISÉ PAR LA DDTM11 -

Type de repérage : Source bibliographique
 Organisme(s) : DDTM 11

NIVELLEMENT INITIAL

Méthode : Non renseigné
 Référence nivelée : Autre type de référence
 Système altimétrique : NGF IGN 1969 (système normal)
 Altitude de la référence (en m) : 100.000 m
 Différence entre le niveau d'eau et la référence (en m) : 2.200 m
 Altitude calculée de l'eau (en m) : 102.2

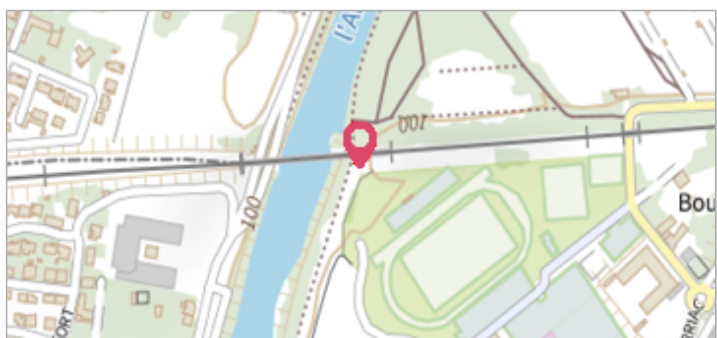
Commune : **CARCASSONNE** | Rivière : **L' Aude**

 **Pont S.N.C.F. #2**

Commentaires : Plaine St Nazaire **2** Repère(s) sur le site


GÉNÉRAL

Unité de gestion : Méditerranée Ouest
Code : DDTM11_S_1236 **Date de mise à jour :** 08/09/2017
Auteur : DDTM 11



GÉOLOCALISATION

Coordonnées WGS84 : X: 2.36317764 / Y: 43.21856690
Coordonnées RGF93 (Lambert 93) X: 648223.04 / Y: 6235693.15
Coordonnées RGF93 (ETRS89) : X: 2.3631776 / Y: 43.2185669
Code Hydro: Y1--0200 **Rive de référence:** Non renseigné

 **25 octobre 1891**

Nature de l'inondation : **Débordement de cours d'eau** Nature du repère : **Non renseigné**

Commentaires : Pile droite amont. repère non trouvé . Date d'enquete : 01/11/2002

GÉNÉRAL

Code : DDTM11_R_1236_2 **Date de mise à jour :** 17/04/2018
Auteur : DDTM 11

MARQUE

Maximum de l'inondation : Oui
Visibilité : Non renseigné **État du repère :** Disparu
Pérennité : Non renseigné **Repère calculé :** Non renseigné
PHEC : Non renseigné



SOURCE DE REPÉRAGE : RECENSEMENT DES REPÈRES DE CRUES SUR LE DÉPARTEMENT DE L'AUDE, RÉALISÉ PAR LA DDTM11 -

Type de repérage : Source bibliographique
Organisme(s) : DDTM 11