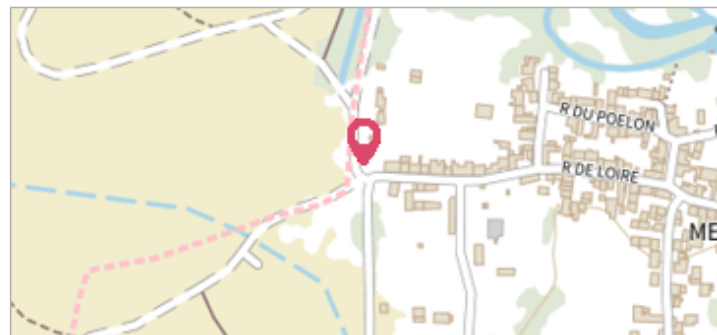
	Commune : <b>POMAS</b>	Rivière : <b>L' Aude</b>
<b>RD 504 PR 5+ 500</b>		
Commentaires : Le Moulin de Fourminis		<b>2</b> Repère(s) sur le site


**GÉNÉRAL**

Unité de gestion : Méditerranée Ouest  
 Code : DDTM11\_S\_1213      Date de mise à jour : 08/09/2017  
 Auteur : DDTM 11



**GÉOLOCALISATION**

Coordonnées WGS84 : X: 2.26918397 / Y: 43.10662610  
 Coordonnées RGF93 (Lambert 93) X: 640465.89 / Y: 6223314.64  
 Coordonnées RGF93 (ETRS89) : X: 2.269184 / Y: 43.1066261  
 Code Hydro: Y1--0200      Rive de référence: Droite

	<b>13 septembre 1963</b>	Altitude calculée de l'eau : <b>146.25 m</b>
Nature de l'inondation : <b>Débordement de cours d'eau</b>		Nature du repère : <b>Non renseigné</b>

Commentaires : Côte sud de l' immeuble - rive droite. repère non trouvé. Date d'enquete : 09/08/2002

**GÉNÉRAL**

Code : DDTM11\_R\_1213\_1      Date de mise à jour : 17/04/2018  
 Auteur : DDTM 11



**MARQUE**

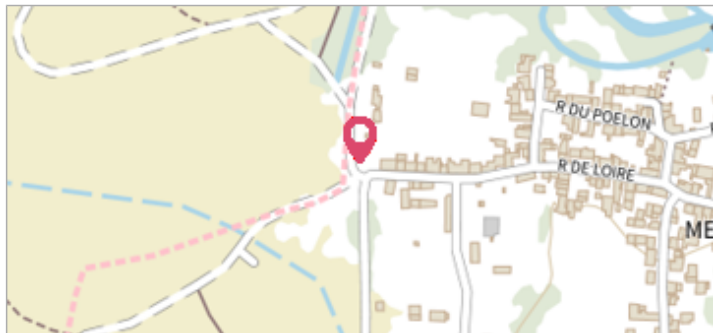
Maximum de l'inondation : Oui  
 Visibilité : Non renseigné      État du repère : Disparu  
 Pérennité : Non renseigné      Repère calculé : Non renseigné  
 PHEC : Non renseigné

**SOURCE DE REPÉRAGE : RECENSEMENT DES REPÈRES DE CRUES SUR LE DÉPARTEMENT DE L'AUDE, RÉALISÉ PAR LA DDTM11 -**

Type de repérage : Source bibliographique  
 Organisme(s) : DDTM 11

**NIVELLEMENT INITIAL**

Méthode : Non renseigné  
 Référence nivelée : Marque d'inondation  
 Système altimétrique : NGF IGN 1969 (système normal)  
 Altitude de la référence (en m) : 146.250 m  
 Altitude calculée de l'eau (en m) : 146.25

Commune : **POMAS**Rivière : **L' Aude****RD 504 PR 5+ 500****Commentaires** : Le Moulin de Fourminis**2** Repère(s) sur le site**GÉNÉRAL****Unité de gestion** : Méditerranée Ouest**Code** : DDTM11\_S\_1213**Date de mise à jour** : 08/09/2017**Auteur** : DDTM 11**GÉOLOCALISATION****Coordonnées WGS84** : X: 2.26918397 / Y: 43.10662610**Coordonnées RGF93 (Lambert 93)** X: 640465.89 / Y: 6223314.64**Coordonnées RGF93 (ETRS89)** : X: 2.269184 / Y: 43.1066261**Code Hydro**: Y1--0200**Rive de référence**: Droite**25 octobre 1891**Altitude calculée de l'eau : **147.52 m**Nature de l'inondation : **Débordement de cours d'eau**Nature du repère : **Non renseigné****Commentaires** : Côte sud de l' immeuble - rive droite. Date d'enquete : 07/09/2012**GÉNÉRAL****Code** : DDTM11\_R\_1213\_2**Date de mise à jour** :**Auteur** : DDTM 11

24/04/2018

**MARQUE****Maximum de l'inondation** : Oui**Visibilité** : Non renseigné**État du repère** : Non renseigné**Pérennité** : Non renseigné**Repère calculé** : Non renseigné**PHEC** : Non renseigné**SOURCE DE REPÉRAGE : RECENSEMENT DES REPÈRES DE CRUES SUR LE DÉPARTEMENT DE L'AUDE, RÉALISÉ PAR LA DDTM11 -****Type de repérage** : Source bibliographique**Organisme(s)** : DDTM 11**NIVELLEMENT INITIAL****Méthode** : Non renseigné**Référence nivelée** : Autre type de référence**Système altimétrique** : NGF IGN 1969 (système normal)**Altitude de la référence (en m)** : 146.630 m**Différence entre le niveau d'eau et la référence (en m)** : 0.890 m**Altitude calculée de l'eau (en m)** : 147.52