

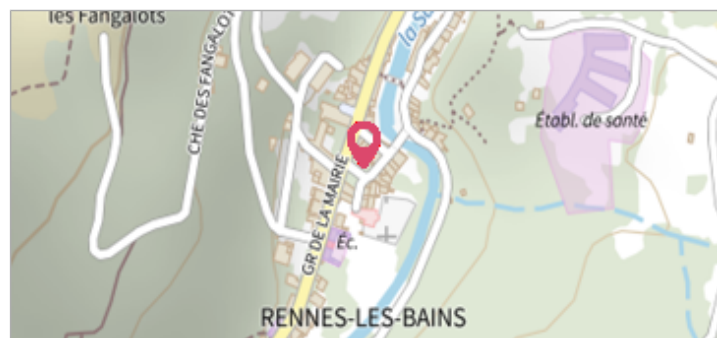
Commune : **RENNES-LES-BAINS** | Rivière : **La Sals**

Rue de la Poste

3 Repère(s) sur le site

GÉNÉRAL

Unité de gestion : Méditerranée Ouest
 Code : DDTM11_S_1177 Date de mise à jour : 08/09/2017
 Auteur : DDTM 11



GÉOLOCALISATION

Coordonnées WGS84 : X: 2.31963924 / Y: 42.91881750
 Coordonnées RGF93 (Lambert 93) X: 644396.07 / Y: 6202396.09
 Coordonnées RGF93 (ETRS89) : X: 2.3196392 / Y: 42.9188175
 Code Hydro: Y1130500 Rive de référence: Gauche

25 octobre 1891 Altitude calculée de l'eau : **307.21 m**

Nature de l'inondation : **Débordement de cours d'eau** Nature du repère : **Plaque**

Commentaires : Façade de maison rive gauche. près de l'ancien pont romain . Date d'enquete : 01/01/1993

GÉNÉRAL

Code : DDTM11_R_1177_2 Date de mise à jour : 06/10/2020
 Auteur : DDTM 11



MARQUE

Maximum de l'inondation : Oui
 Visibilité : Non renseigné État du repère : Non renseigné
 Pérennité : Non renseigné Repère calculé : Non renseigné
 PHEC : Non renseigné

SOURCE DE REPÉRAGE : RECENSEMENT DES REPÈRES DE CRUES SUR LE DÉPARTEMENT DE L'AUDE, RÉALISÉ PAR LA DDTM11 -

Type de repérage : Source bibliographique
 Organisme(s) : DDTM 11

NIVELLEMENT INITIAL

Méthode : Non renseigné
 Référence nivelée : Autre type de référence
 Système altimétrique : NGF IGN 1969 (système normal)
 Altitude de la référence (en m) : 305.480 m
 Différence entre le niveau d'eau et la référence (en m) : 1.730 m
 Altitude calculée de l'eau (en m) : 307.21

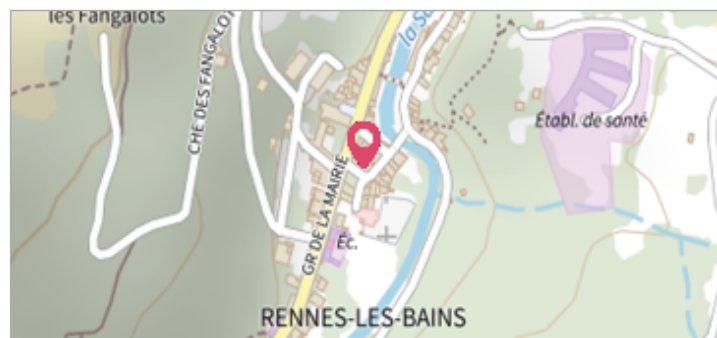
Commune : **RENNES-LES-BAINS** | Rivière : **La Sals**

Rue de la Poste

3 Repère(s) sur le site

GÉNÉRAL

Unité de gestion : Méditerranée Ouest
 Code : DDTM11_S_1177 Date de mise à jour : 08/09/2017
 Auteur : DDTM 11



GÉOLOCALISATION

Coordonnées WGS84 : X: 2.31963924 / Y: 42.91881750
 Coordonnées RGF93 (Lambert 93) X: 644396.07 / Y: 6202396.09
 Coordonnées RGF93 (ETRS89) : X: 2.3196392 / Y: 42.9188175
 Code Hydro: Y1130500 Rive de référence: Gauche

27 septembre 1992 Altitude calculée de l'eau : **307.7 m**

Nature de l'inondation : **Débordement de cours d'eau** Nature du repère : **Plaque**

Commentaires : Façade de maison rive gauche. Date d'enquete : 01/01/1993

GÉNÉRAL

Code : DDTM11_R_1177_3 Date de mise à jour : 28/01/2022
 Auteur : DDTM 11



MARQUE

Maximum de l'inondation : Oui
 Visibilité : Non renseigné État du repère : Non renseigné
 Pérennité : Non renseigné Repère calculé : Non renseigné
 PHEC : Non renseigné

SOURCE DE REPÉRAGE : RECENSEMENT DES REPÈRES DE CRUES SUR LE DÉPARTEMENT DE L'AUDE, RÉALISÉ PAR LA DDTM11 -

Type de repérage : Source bibliographique
 Organisme(s) : DDTM 11

NIVELLEMENT INITIAL

Méthode : Non renseigné
 Référence nivelée : Autre type de référence
 Système altimétrique : NGF IGN 1969 (système normal)
 Altitude de la référence (en m) : 305.500 m
 Différence entre le niveau d'eau et la référence (en m) : 2.200 m
 Altitude calculée de l'eau (en m) : 307.7

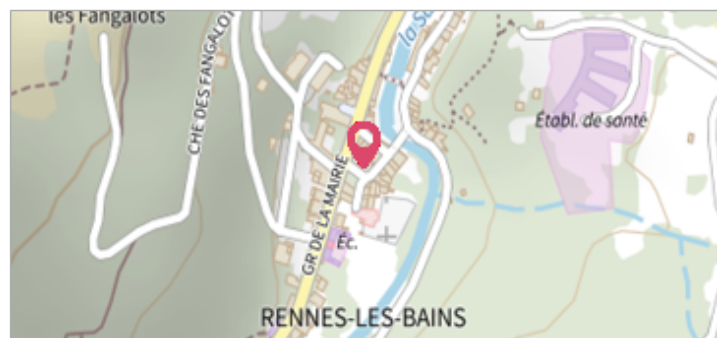
Commune : **RENNES-LES-BAINS** | Rivière : **La Sals**

Rue de la Poste

3 Repère(s) sur le site

GÉNÉRAL

Unité de gestion : Méditerranée Ouest
 Code : DDTM11_S_1177 Date de mise à jour : 08/09/2017
 Auteur : DDTM 11



GÉOLOCALISATION

Coordonnées WGS84 : X: 2.31963924 / Y: 42.91881750
 Coordonnées RGF93 (Lambert 93) X: 644396.07 / Y: 6202396.09
 Coordonnées RGF93 (ETRS89) : X: 2.3196392 / Y: 42.9188175
 Code Hydro: Y1130500 Rive de référence: Gauche

17 octobre 1940 Altitude calculée de l'eau : **306.2 m**

Nature de l'inondation : **Débordement de cours d'eau** Nature du repère : **Plaque**

Commentaires : Façade de maison rive gauche. Date d'enquête : 01/01/1993. près de l'ancien pont romain

GÉNÉRAL

Code : DDTM11_R_1177_1 Date de mise à jour : 28/01/2022
 Auteur : DDTM 11



MARQUE

Maximum de l'inondation : Oui
 Visibilité : Non renseigné État du repère : Non renseigné
 Pérennité : Non renseigné Repère calculé : Non renseigné
 PHEC : Non renseigné

SOURCE DE REPÉRAGE : RECENSEMENT DES REPÈRES DE CRUES SUR LE DÉPARTEMENT DE L'AUDE, RÉALISÉ PAR LA DDTM11 -

Type de repérage : Source bibliographique
 Organisme(s) : DDTM 11

NIVELLEMENT INITIAL

Méthode : Non renseigné
 Référence nivelée : Autre type de référence
 Système altimétrique : NGF IGN 1969 (système normal)
 Altitude de la référence (en m) : 305.500 m
 Différence entre le niveau d'eau et la référence (en m) : 0.700 m
 Altitude calculée de l'eau (en m) : 306.2