

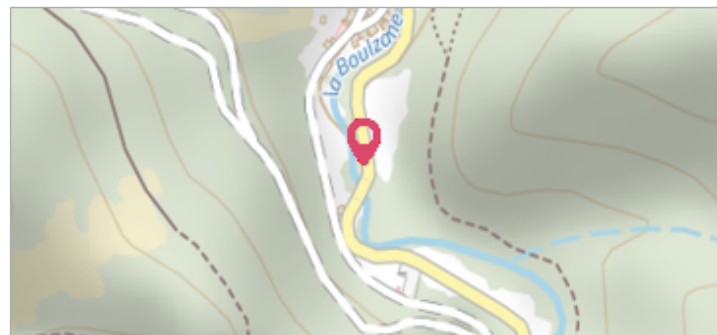
Commune : **GINCLA** | Rivière : **La Boulzane**

**Pont de la RD 22 - PR 7+160**

**2** Repère(s) sur le site

**GÉNÉRAL**

Unité de gestion : Méditerranée Ouest  
 Code : DDTM11\_S\_1162      Date de mise à jour : 08/09/2017  
 Auteur : DDTM 11



**GÉOLOCALISATION**

Coordonnées WGS84 : X: 2.32466030 / Y: 42.76030100  
 Coordonnées RGF93 (Lambert 93) X: 644655.65 / Y: 6184764.95  
 Coordonnées RGF93 (ETRS89) : X: 2.3246603 / Y: 42.760301  
 Code Hydro: Y0610500      Rive de référence: Non renseigné

**17 Octobre 1940**      Altitude calculée de l'eau : **non déterminé**

Nature de l'inondation : **Débordement de cours d'eau**      Nature du repère : **Plaque**

Commentaires : culée droite - amont. culée droite amont. Date d'enquete : 24/10/2001

**GÉNÉRAL**

Code : DDTM11\_R\_1162\_1      Date de mise à jour : 17/04/2018  
 Auteur : DDTM 11



**MARQUE**

Maximum de l'inondation : Oui  
 Visibilité : Non renseigné      État du repère : Non renseigné  
 Pérennité : Non renseigné      Repère calculé : Non renseigné  
 PHEC : Non renseigné

**SOURCE DE REPÉRAGE : RECENSEMENT DES REPÈRES DE CRUES SUR LE DÉPARTEMENT DE L'AUDE, RÉALISÉ PAR LA DDTM11 -**

Type de repérage : Source bibliographique  
 Organisme : DDTM 11

**NIVELLEMENT INITIAL**

Méthode : Non renseigné  
 Référence nivelée : Autre type de référence  
 Système altimétrique : NGF IGN 1969 (système normal)  
 Différence entre le niveau d'eau et la référence (en m) : 0.750 m

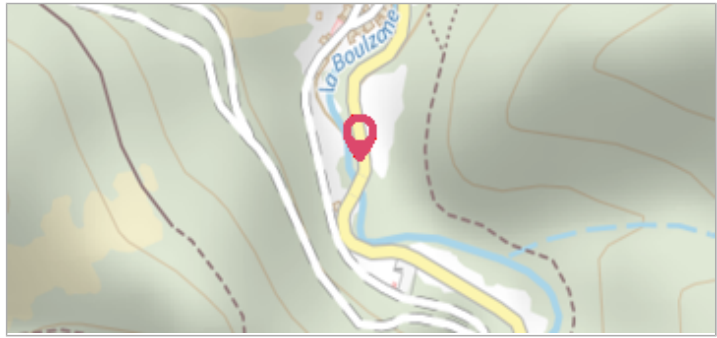
Commune : **GINCLA** | Rivière : **La Boulzane**

**Pont de la RD 22 - PR 7+160**

**2** Repère(s) sur le site

**GÉNÉRAL**

Unité de gestion : Méditerranée Ouest  
 Code : DDTM11\_S\_1162      Date de mise à jour : 08/09/2017  
 Auteur : DDTM 11



Vue du site

**GÉOLOCALISATION**

Coordonnées WGS84 : X: 2.32466030 / Y: 42.76030100  
 Coordonnées RGF93 (Lambert 93) X: 644655.65 / Y: 6184764.95  
 Coordonnées RGF93 (ETRS89) : X: 2.3246603 / Y: 42.760301  
 Code Hydro: Y0610500      Rive de référence: Non renseigné


**13 Septembre 1963**      Altitude calculée de l'eau : **non déterminé**

Nature de l'inondation : **Débordement de cours d'eau**      Nature du repère : **Plaque**

Commentaires : culée droite amont. culée droite amont. Date d'enquete : 24/10/2001

**GÉNÉRAL**

Code : DDTM11\_R\_1165\_1      Date de mise à jour : 19/02/2018  
 Auteur : DDTM 11



**MARQUE**

Maximum de l'inondation : Oui  
 Visibilité : Non renseigné      État du repère : Bon  
 PHEC : Non renseigné      Repère calculé : Non renseigné

**NIVELLEMENT INITIAL - 18/12/2017**

Différence entre le niveau d'eau et la référence (en m) : 1.000 m