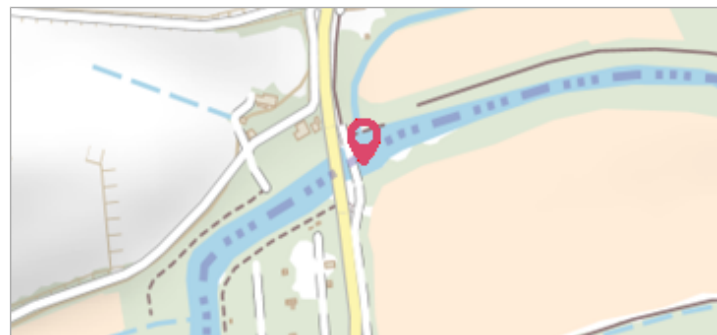
	Commune : CARCASSONNE	Rivière : Le Fresquel
Pont de la RD 49 - PR 2+900		
Commentaires : La Chaux		2 Repère(s) sur le site


GÉNÉRAL

Unité de gestion : Méditerranée Ouest
 Code : DDTM11_S_1160 Date de mise à jour : 08/09/2017
 Auteur : DDTM 11



GÉOLOCALISATION

Coordonnées WGS84 : X: 2.36387287 / Y: 43.23959840
 Coordonnées RGF93 (Lambert 93) X: 648298.4 / Y: 6238030.71
 Coordonnées RGF93 (ETRS89) : X: 2.3638729 / Y: 43.2395984
 Code Hydro: Y13-0400 Rive de référence: Non renseigné

	17 octobre 1940	Altitude calculée de l'eau : non déterminé
Nature de l'inondation : Débordement de cours d'eau		Nature du repère : Non renseigné

Commentaires : culée droite - aval. Date d'enquete : 12/02/2003

GÉNÉRAL

Code : DDTM11_R_1160_1 Date de mise à jour : 17/04/2018
 Auteur : DDTM 11



MARQUE

Maximum de l'inondation : Oui
 Visibilité : Non renseigné État du repère : Non renseigné
 Pérennité : Non renseigné Repère calculé : Non renseigné
 PHEC : Non renseigné

SOURCE DE REPÉRAGE : RECENSEMENT DES REPÈRES DE CRUES SUR LE DÉPARTEMENT DE L'AUDE, RÉALISÉ PAR LA DDTM11 -

Type de repérage : Source bibliographique
 Organisme(s) : DDTM 11

NIVELLEMENT INITIAL

Méthode : Non renseigné
 Référence nivelée : Autre type de référence
 Système altimétrique : NGF IGN 1969 (système normal)
 Différence entre le niveau d'eau et la référence (en m) : 3.000 m

Commune : **CARCASSONNE**Rivière : **Le Fresquel****Pont de la RD 49 - PR 2+900**

Commentaires : La Chaux

2

Repère(s) sur le site

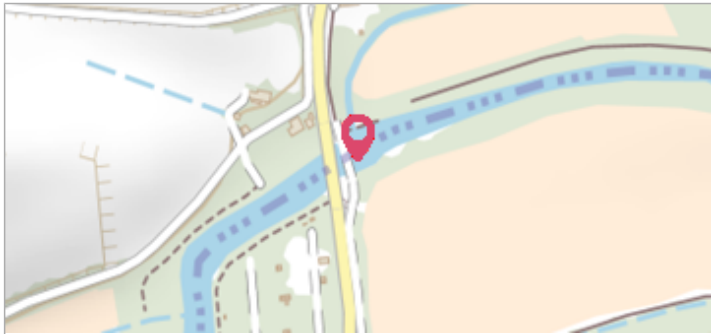
GÉNÉRAL

Unité de gestion : Méditerranée Ouest

Code : DDTM11_S_1160

Date de mise à jour : 08/09/2017

Auteur : DDTM 11

**GÉOLOCALISATION**

Coordonnées WGS84 : X: 2.36387287 / Y: 43.23959840

Coordonnées RGF93 (Lambert 93) X: 648298.4 / Y: 6238030.71

Coordonnées RGF93 (ETRS89) : X: 2.3638729 / Y: 43.2395984

Code Hydro: Y13-0400

Rive de référence: Non renseigné

**11 mai 2020**Nature de l'inondation : **Débordement de cours d'eau**Altitude calculée de l'eau : **96.2 m**Nature du repère : **Repère normalisé (décret n°2005-233)****GÉNÉRAL**

Code : 24SMMAR_R_25_1

Date de mise à jour :

Auteur : SPC MO

17/06/2024

MARQUE

Maximum de l'inondation : Oui

Visibilité : Oui

État du repère : Bon

Pérennité : Longue

Repère calculé : Non renseigné

PHEC : Non renseigné

SOURCE DE REPÉRAGE : RECENSEMENT DES REPÈRES DE CRUES POSÉS PAR LE SYNDICAT MIXTE DES MILIEUX AQUATIQUES ET DES RIVIÈRES DE L'AUDE (SMMAR) -

Type de repérage : Non renseigné

Organisme(s) : SMMAR

NIVELLEMENT INITIAL

Méthode : GPS

Organisme : SMMAR

Référence nivelée : Marque d'inondation

Système altimétrique : NGF IGN 1969 (système normal)

Altitude de la référence (en m) : 96.200 m

Altitude calculée de l'eau (en m) : 96.2



Vue du repère, auteur : SMMAR, 2024