

Commune : **BIZE-MINERVOIS**Rivière : **La Cesse****Rue du Pont - Partie arrière de la Poste****2** Repère(s) sur le site**GÉNÉRAL**

Unité de gestion : Méditerranée Ouest

Code : DDTM11\_S\_1094

Date de mise à jour : 08/09/2017

Auteur : DDTM 11



Vue du site

**GÉOLOCALISATION**

Coordonnées WGS84 : X: 2.87039233 / Y: 43.31751260

Coordonnées RGF93 (Lambert 93) X: 689480.17 / Y: 6246492.54

Coordonnées RGF93 (ETRS89) : X: 2.8703923 / Y: 43.3175126

Code Hydro: Y1600500

Rive de référence: Droite


**15 Décembre 1995**Altitude calculée de l'eau : **54.54 m**Nature de l'inondation : **Débordement de cours d'eau**Nature du repère : **Marque peinture ou encre****Commentaires** : Angle du muret de clôture - rive droite. trait et inscription de la date de couleur verte. Date d'enquete : 01/06/2000**GÉNÉRAL**

Code : DDTM11\_R\_1094\_1

Date de mise à jour :

Auteur : DDTM 11

19/02/2018



Vue du repère

**MARQUE**

Maximum de l'inondation : Oui

Visibilité : Non renseigné

État du repère : Non renseigné

Pérennité : Non renseigné

Repère calculé : Non renseigné

PHEC : Non renseigné

**SOURCE DE REPÉRAGE : RECENSEMENT DES REPÈRES DE CRUES SUR LE DÉPARTEMENT DE L'AUDE, RÉALISÉ PAR LA DDTM11 -**

Type de repérage : Source bibliographique

Organisme : DDTM 11

**NIVELLEMENT INITIAL**

Méthode : Non renseigné

Référence nivelée : Autre type de référence

Système altimétrique : NGF IGN 1969 (système normal)

Altitude de la référence (en m) : 53.520 m

Différence entre le niveau d'eau et la référence (en m) : 1.020 m

Altitude calculée de l'eau (en m) : 54.54

Commune : **BIZE-MINERVOIS**Rivière : **La Cesse****Rue du Pont - Partie arrière de la Poste****2**

Repère(s) sur le site


**GÉNÉRAL**

Unité de gestion : Méditerranée Ouest

Code : DDTM11\_S\_1094

Date de mise à jour : 08/09/2017

Auteur : DDTM 11



Vue du site

**GÉOLOCALISATION**

Coordonnées WGS84 : X: 2.87039233 / Y: 43.31751260

Coordonnées RGF93 (Lambert 93) X: 689480.17 / Y: 6246492.54

Coordonnées RGF93 (ETRS89) : X: 2.8703923 / Y: 43.3175126

Code Hydro: Y1600500

Rive de référence: Droite


**5 Décembre 1987**Altitude calculée de l'eau : **54.92 m**Nature de l'inondation : **Débordement de cours d'eau**Nature du repère : **Marque peinture ou encre****Commentaires** : Angle du muret de clôture - rive droite. trait et inscription date de couleur rouge. Date d'enquete : 17/06/2005**GÉNÉRAL**

Code : DDTM11\_R\_1094\_2

Date de mise à jour :

Auteur : DDTM 11

19/02/2018



Vue du repère

**MARQUE**

Maximum de l'inondation : Oui

Visibilité : Non renseigné

État du repère : Non renseigné

Pérennité : Non renseigné

Repère calculé : Non renseigné

PHEC : Non renseigné

**SOURCE DE REPÉRAGE : RECENSEMENT DES REPÈRES DE CRUES SUR LE DÉPARTEMENT DE L'AUDE, RÉALISÉ PAR LA DDTM11 -**

Type de repérage : Source bibliographique

Organisme : DDTM 11

**NIVELLEMENT INITIAL**

Méthode : Non renseigné

Référence nivelée : Autre type de référence

Système altimétrique : NGF IGN 1969 (système normal)

Altitude de la référence (en m) : 53.520 m

Différence entre le niveau d'eau et la référence (en m) : 1.400 m

Altitude calculée de l'eau (en m) : 54.92