
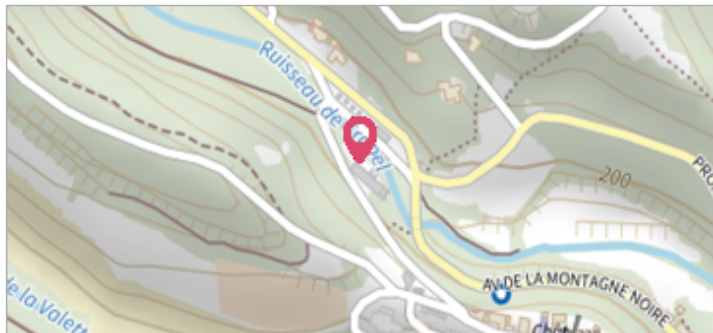


Commune : **ARAGON**Rivière : **Le ruisseau de Trapel****Cave coopérative****Commentaires** : Peripherie N. O. vers Fraisse Cabardes**1**


Repère(s) sur le site

GÉNÉRAL**Unité de gestion** : Méditerranée Ouest**Code** : DDTM11_S_1083**Date de mise à jour** : 08/09/2017**Auteur** : DDTM 11

Vue du site

GÉOLOCALISATION**Coordonnées WGS84** : X: 2.31099254 / Y: 43.29825180**Coordonnées RGF93 (Lambert 93)** X: 644057.52 / Y: 6244586.87**Coordonnées RGF93 (ETRS89)** : X: 2.3109925 / Y: 43.2982518**Code Hydro**: Y1400500**Rive de référence**: Droite**12 Novembre 1999**Altitude calculée de l'eau : **191.11 m**Nature de l'inondation : **Débordement de cours d'eau**Nature du repère : **Marque peinture ou encre****Commentaires** : Mur intérieur de la cave - rive droite. trait de peinture. Date d'enquete : 04/07/2001**GÉNÉRAL****Code** : DDTM11_R_1083_1**Date de mise à jour** :**Auteur** : DDTM 11

19/02/2018



Vue du repère

MARQUE**Maximum de l'inondation** : Oui**Visibilité** : Non renseigné**État du repère** : Non renseigné**Pérennité** : Non renseigné**Repère calculé** : Non renseigné**PHEC** : Non renseigné**SOURCE DE REPÉRAGE : RECENSEMENT DES REPÈRES DE CRUES SUR LE DÉPARTEMENT DE L'AUDE, RÉALISÉ PAR LA DDTM11 -****Type de repérage** : Source bibliographique**Organisme** : DDTM 11**NIVELLEMENT INITIAL****Méthode** : Non renseigné**Référence nivelée** : Autre type de référence**Système altimétrique** : NGF IGN 1969 (système normal)**Altitude de la référence (en m)** : 190.680 m**Différence entre le niveau d'eau et la référence (en m)** : 0.430 m**Altitude calculée de l'eau (en m)** : 191.11