
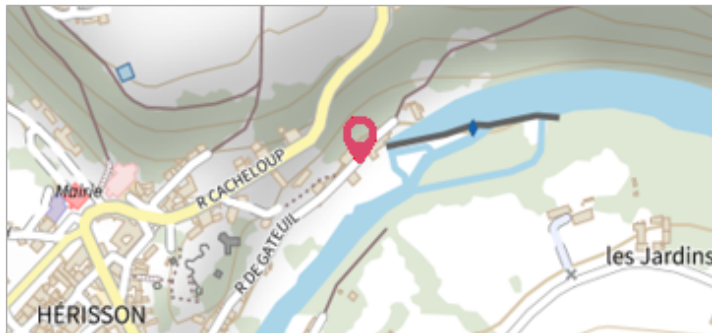


Commune : **SALLELES-D'AUDE**Rivière : **La Cesse****Bâtiment du Garde****Commentaires** : Écluse de Gaillousty**2**

Repère(s) sur le site

GÉNÉRAL**Unité de gestion** : Méditerranée Ouest**Code** : DDTM11_S_1038**Date de mise à jour** : 22/09/2017**Auteur** : DDTM 11

angle bâtisse-côté aval - rive gauche

GÉOLOCALISATION**Coordonnées WGS84** : X: 2.95619680 / Y: 43.24734300**Coordonnées RGF93 (Lambert 93)** X: 696440.31 / Y: 6238684.4**Coordonnées RGF93 (ETRS89)** : X: 2.9561968 / Y: 43.247343**Code Hydro**: Y1600500**Rive de référence**: Gauche**12 novembre 1999**Altitude calculée de l'eau : **16.56 m**Nature de l'inondation : **Débordement de cours d'eau**Nature du repère : **Non renseigné****Commentaires** : Angle bâtisse côte aval - rive gauche. support repère ? Étude - BPA_Aude - N° 181-BRLi. Date d'enquete : 20/08/2000**GÉNÉRAL****Code** : DDTM11_R_1038_1**Date de mise à jour** :**Auteur** : DDTM 11

31/07/2020

MARQUE**Maximum de l'inondation** : Oui**Visibilité** : Non renseigné**État du repère** : Non renseigné**Pérennité** : Non renseigné**Repère calculé** : Non renseigné**PHEC** : Non renseigné**SOURCE DE REPÉRAGE : RECENSEMENT DES REPÈRES DE CRUES SUR LE DÉPARTEMENT DE L'AUDE, RÉALISÉ PAR LA DDTM11 -****Type de repérage** : Source bibliographique**Organisme(s)** : DDTM 11**NIVELLEMENT INITIAL****Méthode** : Non renseigné**Référence nivelée** : Marque d'inondation**Système altimétrique** : NGF IGN 1969 (système normal)**Altitude de la référence (en m)** : 16.560 m**Altitude calculée de l'eau (en m)** : 16.56

Commune : **SALLELES-D'AUDE** | Rivière : **La Cesse**

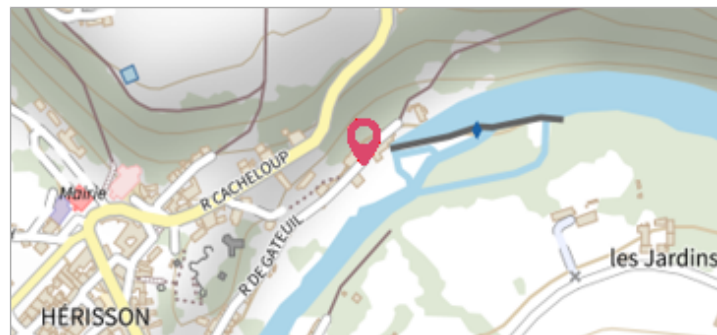
Bâtiment du Garde

Commentaires : Écluse de Gaillousty

2 Repère(s) sur le site


GÉNÉRAL

Unité de gestion : Méditerranée Ouest
 Code : DDTM11_S_1038 Date de mise à jour : 22/09/2017
 Auteur : DDTM 11



GÉOLOCALISATION

Coordonnées WGS84 : X: 2.95619680 / Y: 43.24734300
 Coordonnées RGF93 (Lambert 93) X: 696440.31 / Y: 6238684.4
 Coordonnées RGF93 (ETRS89) : X: 2.9561968 / Y: 43.247343
 Code Hydro: Y1600500 Rive de référence: Gauche



18 octobre 1891 Altitude calculée de l'eau : **16.53 m**

Nature de l'inondation : **Débordement de cours d'eau** Nature du repère : **Marque gravée**

Commentaires : Angle bâtisse côte aval - rive gauche. CR 25 8 BRE 1891 - gravée sur la pierre Ex N° 75. Date d'enquete : 20/08/2000

GÉNÉRAL

Code : DDTM11_R_1038_2 Date de mise à jour : 27/01/2022
 Auteur : DDTM 11



MARQUE

Maximum de l'inondation : Oui
 Visibilité : Non renseigné État du repère : Non renseigné
 Pérennité : Non renseigné Repère calculé : Non renseigné
 PHEC : Non renseigné

SOURCE DE REPÉRAGE : RECENSEMENT DES REPÈRES DE CRUES SUR LE DÉPARTEMENT DE L'AUDE, RÉALISÉ PAR LA DDTM11 -

Type de repérage : Source bibliographique
 Organisme(s) : DDTM 11

NIVELLEMENT INITIAL

Méthode : Non renseigné
 Référence nivelée : Autre type de référence
 Système altimétrique : NGF IGN 1969 (système normal)
 Altitude de la référence (en m) : 12.230 m
 Différence entre le niveau d'eau et la référence (en m) : 4.300 m
 Altitude calculée de l'eau (en m) : 16.53