

Commune : **CUXAC-D'AUDE** | Rivière : **L' Aude**


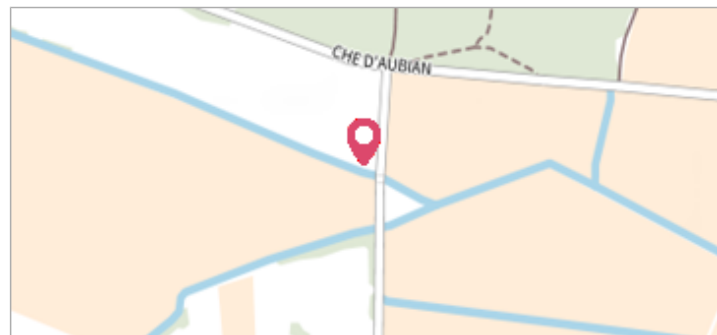
Ponceau du Chemin des Garribots Aubian

Commentaires : Le Mouchairas

2 Repère(s) sur le site

GÉNÉRAL

Unité de gestion : Méditerranée Ouest
 Code : DDTM11_S_1007 Date de mise à jour : 18/09/2017
 Auteur : DDTM 11



GÉOLOCALISATION

Coordonnées WGS84 : X: 3.02257570 / Y: 43.27250300
 Coordonnées RGF93 (Lambert 93) X: 701833.83 / Y: 6241480.67
 Coordonnées RGF93 (ETRS89) : X: 3.0225757 / Y: 43.272503
 Code Hydro: Y1--0200 Rive de référence: Non renseigné

7 novembre 1996 Altitude calculée de l'eau : **6 m**

Nature de l'inondation : **Débordement de cours d'eau** Nature du repère : **Non renseigné**

Commentaires : Tympan gauche amont. rive gauche de l'Aude - Q= 1600 m3 / seconde . Date d'enquete : 21/12/1999

GÉNÉRAL

Code : DDTM11_R_1007_1 Date de mise à jour : 24/04/2018
 Auteur : DDTM 11



MARQUE

Maximum de l'inondation : Oui
 Visibilité : Non renseigné État du repère : Non renseigné
 Pérennité : Non renseigné Repère calculé : Non renseigné
 PHEC : Non renseigné

SOURCE DE REPÉRAGE : RECENSEMENT DES REPÈRES DE CRUES SUR LE DÉPARTEMENT DE L'AUDE, RÉALISÉ PAR LA DDTM11 -

Type de repérage : Source bibliographique
 Organisme(s) : DDTM 11

NIVELLEMENT INITIAL

Méthode : Non renseigné
 Référence nivelée : Marque d'inondation
 Système altimétrique : NGF IGN 1969 (système normal)
 Altitude de la référence (en m) : 6.000 m
 Altitude calculée de l'eau (en m) : 6

Commune : **CUXAC-D'AUDE** | Rivière : **L' Aude**


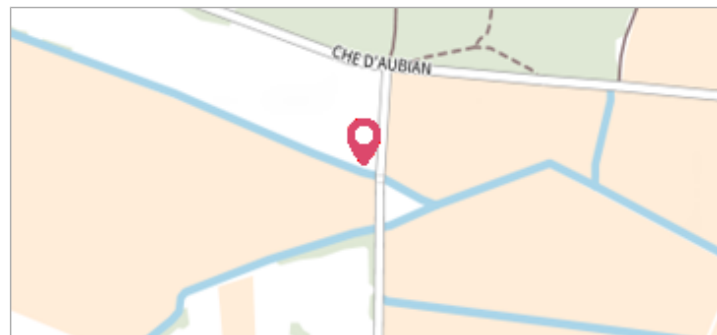
Ponceau du Chemin des Garribots Aubian

Commentaires : Le Mouchairas

2 Repère(s) sur le site

GÉNÉRAL

Unité de gestion : Méditerranée Ouest
 Code : DDTM11_S_1007 Date de mise à jour : 18/09/2017
 Auteur : DDTM 11



GÉOLOCALISATION

Coordonnées WGS84 : X: 3.02257570 / Y: 43.27250300
 Coordonnées RGF93 (Lambert 93) X: 701833.83 / Y: 6241480.67
 Coordonnées RGF93 (ETRS89) : X: 3.0225757 / Y: 43.272503
 Code Hydro: Y1--0200 Rive de référence: Non renseigné

12 novembre 1999 Altitude calculée de l'eau : **7.3 m**

Nature de l'inondation : **Débordement de cours d'eau** Nature du repère : **Non renseigné**

Commentaires : Tympan gauche amont. rive gauche de l'Aude - Q=4000 m3 /seconde . Date d'enquete : 21/12/1999

GÉNÉRAL

Code : DDTM11_R_1007_2 Date de mise à jour : 17/04/2018
 Auteur : DDTM 11



MARQUE

Maximum de l'inondation : Oui
 Visibilité : Non renseigné État du repère : Non renseigné
 Pérennité : Non renseigné Repère calculé : Non renseigné
 PHEC : Non renseigné

SOURCE DE REPÉRAGE : RECENSEMENT DES REPÈRES DE CRUES SUR LE DÉPARTEMENT DE L'AUDE, RÉALISÉ PAR LA DDTM11 -

Type de repérage : Source bibliographique
 Organisme(s) : DDTM 11

NIVELLEMENT INITIAL

Méthode : Non renseigné
 Référence nivelée : Marque d'inondation
 Système altimétrique : NGF IGN 1969 (système normal)
 Altitude de la référence (en m) : 7.300 m
 Altitude calculée de l'eau (en m) : 7.3