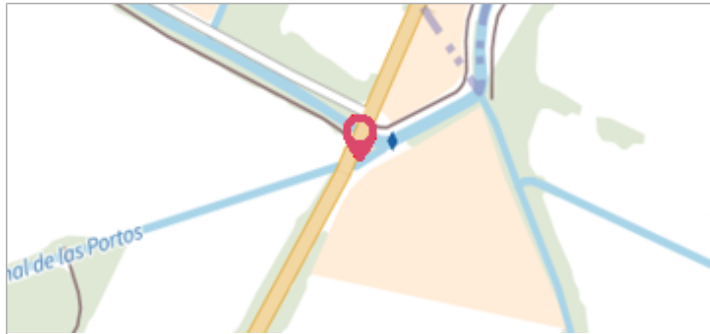




Commune : **COURSAN****Pont de la RN 9 sur canal de l'Aiguille de L.****Commentaires :** Lastours. Canal de l'aiguille de L**2** Repère(s) sur le site**GÉNÉRAL****Unité de gestion :** Méditerranée Ouest**Code :** DDTM11\_S\_1002**Date de mise à jour :** 08/09/2017**Auteur :** DDTM 11**GÉOLOCALISATION****Coordonnées WGS84 :** X: 3.07747109 / Y: 43.26063800**Coordonnées RGF93 (Lambert 93) X:** 706294.28 / **Y:** 6240164.49**Coordonnées RGF93 (ETRS89) :** X: 3.0774711 / Y: 43.260638

Vue du site

**7 Décembre 1996**Altitude calculée de l'eau : **5.71 m**Nature de l'inondation : **Débordement de cours d'eau**Nature du repère : **Plaque****Commentaires :** Tympan gauche - aval du canal. rive gauche de l'Aude - Q= 1600m3/s. - Ex N° 022-F, Et. 96-99. Date d'enquete : 06/12/1994**GÉNÉRAL****Code :** DDTM11\_R\_1002\_1**Date de mise à jour :****Auteur :** DDTM 11

19/02/2018



Vue du repère

**MARQUE****Maximum de l'inondation :** Oui**Visibilité :** Non renseigné**État du repère :** Non renseigné**Pérennité :** Non renseigné**Repère calculé :** Non renseigné**PHEC :** Non renseigné**SOURCE DE REPÉRAGE : RECENSEMENT DES REPÈRES DE CRUES SUR LE DÉPARTEMENT DE L'AUDE, RÉALISÉ PAR LA DDTM11 -****Type de repérage :** Source bibliographique**Organisme :** DDTM 11**NIVELLEMENT INITIAL****Méthode :** Non renseigné**Référence nivelée :** Marque d'inondation**Système altimétrique :** NGF IGN 1969 (système normal)**Altitude de la référence (en m) :** 5.710 m**Altitude calculée de l'eau (en m) :** 5.71

Commune : **COURSAN**

## Pont de la RN 9 sur canal de l'Aiguille de L.

**Commentaires :** Lastours. Canal de l'aiguille de L

**2**


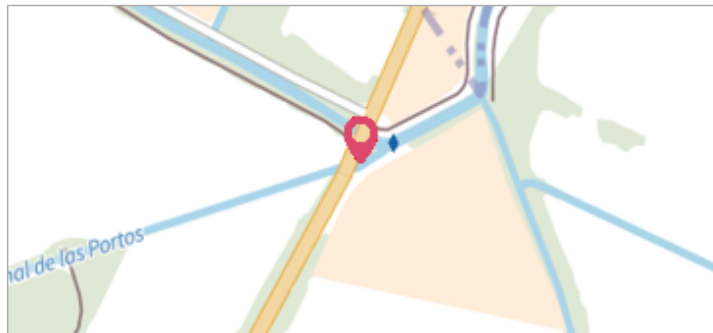
Repère(s) sur le site

### GÉNÉRAL

**Unité de gestion :** Méditerranée Ouest

**Code :** DDTM11\_S\_1002

**Date de mise à jour :** 08/09/2017

**Auteur :** DDTM 11


Vue du site

### GÉOLOCALISATION

**Coordonnées WGS84 :** X: 3.07747109 / Y: 43.26063800

**Coordonnées RGF93 (Lambert 93) X:** 706294.28 / Y: 6240164.49


**Coordonnées RGF93 (ETRS89) :** X: 3.0774711 / Y: 43.260638

**12 Novembre 1999**
Altitude calculée de l'eau : **6.54 m**Nature de l'inondation : **Débordement de cours d'eau**Nature du repère : **Non renseigné**
**Commentaires :** Tympan gauche - aval du canal. rive gauche de l'Aude - Q= 4000m3/s. - Ex N° 022-F, Et. 96-99. Date d'enquete : 21/12/1999

### GÉNÉRAL

**Code :** DDTM11\_R\_1002\_2

**Date de mise à jour :**
**Auteur :** DDTM 11

**24/04/2018**


Vue du repère

### MARQUE

**Maximum de l'inondation :** Oui

**Visibilité :** Non renseigné

**Pérennité :** Non renseigné

**PHEC :** Non renseigné

**État du repère :** Non renseigné

**Repère calculé :** Non renseigné

### SOURCE DE REPÉRAGE : RECENSEMENT DES REPÈRES DE CRUES SUR LE DÉPARTEMENT DE L'AUDE, RÉALISÉ PAR LA DDTM11 -

**Type de repérage :** Source bibliographique

**Organisme :** DDTM 11

### NIVELLEMENT INITIAL

**Méthode :** Non renseigné

**Référence nivelée :** Marque d'inondation

**Système altimétrique :** NGF IGN 1969 (système normal)

**Altitude de la référence (en m) :** 6.540 m

**Altitude calculée de l'eau (en m) :** 6.54