
Commune : **COURSAN**

**Pont de la R N 9 sur le canal des 3 Ponts**

**Commentaires** : Auriac du Bosc. Canal des trois ponts

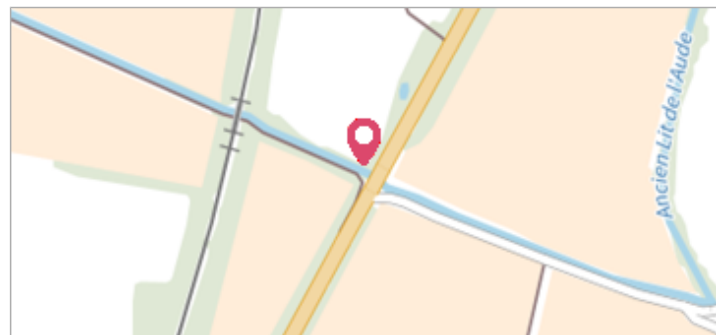
**2** Repère(s) sur le site

**GÉNÉRAL**

**Unité de gestion** : Méditerranée Ouest

**Code** : DDTM11\_S\_998 **Date de mise à jour** : 08/09/2017

**Auteur** : DDTM 11

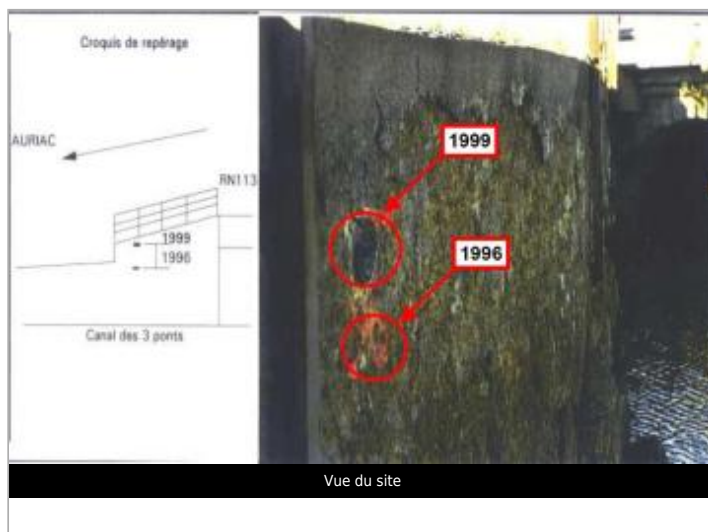



**GÉOLOCALISATION**

**Coordonnées WGS84** : X: 3.07064940 / Y: 43.25279550

**Coordonnées RGF93 (Lambert 93)** X: 705740.82 / Y: 6239292.13

**Coordonnées RGF93 (ETRS89)** : X: 3.0706494 / Y: 43.2527955




**7 Décembre 1996**

Altitude calculée de l'eau : **5.85 m**

Nature de l'inondation : **Débordement de cours d'eau**


Nature du repère : **Plaque**

**Commentaires** : Mur de soutènement droit aval canal des 3 Ponts. rive gauche de l'Aude - Q = 1600m3 /s. Date d'enquete : 08/12/1994

**GÉNÉRAL**

**Code** : DDTM11\_R\_998\_1 **Date de mise à jour** : 17/04/2018

**Auteur** : DDTM 11



**MARQUE**

**Maximum de l'inondation** : Oui

**Visibilité** : Non renseigné **État du repère** : Non renseigné

**Pérennité** : Non renseigné **Repère calculé** : Non renseigné

**PHEC** : Non renseigné

**SOURCE DE REPÉRAGE : RECENSEMENT DES REPÈRES DE CRUES SUR LE DÉPARTEMENT DE L'AUDE, RÉALISÉ PAR LA DDTM11 -**

**Type de repérage** : Source bibliographique

**Organisme** : DDTM 11

**NIVELLEMENT INITIAL**

**Méthode** : Non renseigné

**Référence nivelée** : Marque d'inondation

**Système altimétrique** : NGF IGN 1969 (système normal)

**Altitude de la référence (en m)** : 5.850 m

**Altitude calculée de l'eau (en m)** : 5.85

Commune : **COURSAN**

## Pont de la R N 9 sur le canal des 3 Ponts

**Commentaires :** Auriac du Bosc. Canal des trois ponts

**2**


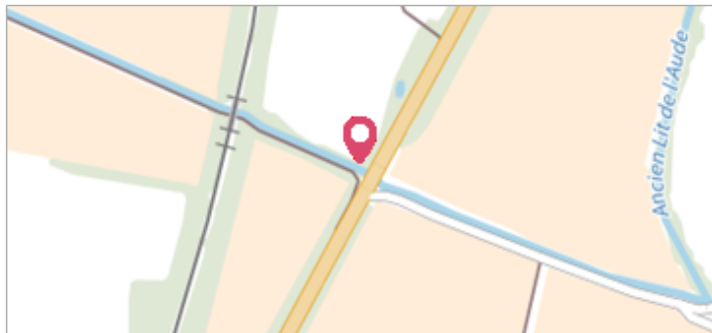
Repère(s) sur le site

### GÉNÉRAL

**Unité de gestion :** Méditerranée Ouest

**Code :** DDTM11\_S\_998

**Date de mise à jour :** 08/09/2017

**Auteur :** DDTM 11


Vue du site

### GÉOLOCALISATION

**Coordonnées WGS84 :** X: 3.07064940 / Y: 43.25279550

**Coordonnées RGF93 (Lambert 93) :** X: 705740.82 / Y: 6239292.13

**Coordonnées RGF93 (ETRS89) :** X: 3.0706494 / Y: 43.2527955

**12 Novembre 1999**

 Altitude calculée de l'eau : **6.35 m**

 Nature de l'inondation : **Débordement de cours d'eau**


 Nature du repère : **Plaque**
**Commentaires :** Mur de soutènement droit aval canal des 3 Ponts. rive gauche de l'Aude - Q = 4000m3 /s. Date d'enquete : 21/12/1999

### GÉNÉRAL

**Code :** DDTM11\_R\_998\_2

**Date de mise à jour :**
**Auteur :** DDTM 11

19/02/2018



Vue du repère

### MARQUE

**Maximum de l'inondation :** Oui

**Visibilité :** Non renseigné

**Pérennité :** Non renseigné

**PHEC :** Non renseigné

**État du repère :** Non renseigné

**Repère calculé :** Non renseigné

**SOURCE DE REPÉRAGE : RECENSEMENT DES REPÈRES DE CRUES SUR LE DÉPARTEMENT DE L'AUDE, RÉALISÉ PAR LA DDTM11 -**
**Type de repérage :** Source bibliographique

**Organisme :** DDTM 11

### NIVELLEMENT INITIAL

**Méthode :** Non renseigné

**Référence nivelée :** Marque d'inondation

**Système altimétrique :** NGF IGN 1969 (système normal)

**Altitude de la référence (en m) :** 6.350 m

**Altitude calculée de l'eau (en m) :** 6.35