
Commune : **QUILLAN**

Rivière : **L' Aude**

**Route de Perpignan**

Commentaires : La Hilette

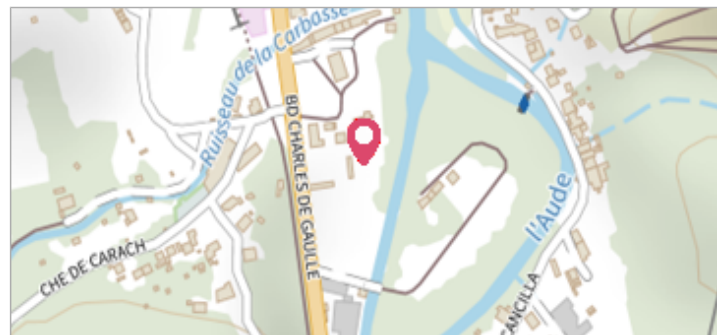
**1** Repère(s) sur le site

**GÉNÉRAL**

Unité de gestion : Méditerranée Ouest

Code : DDTM11\_S\_941 Date de mise à jour : 30/01/2018

Auteur : DDTM 11



**GÉOLOCALISATION**


Coordonnées WGS84 : X: 2.18438830 / Y: 42.86902400

Coordonnées RGF93 (Lambert 93) X: 633285.57 / Y: 6196963.94

Coordonnées RGF93 (ETRS89) : X: 2.1843883 / Y: 42.869024

Code Hydro: Y1--0200 Rive de référence: Gauche




**13 Septembre 1963**

Altitude calculée de l'eau : **289.02 m**

Nature de l'inondation : **Débordement de cours d'eau**


Nature du repère : **Non renseigné**

**Commentaires :** Soubassement - rive gauche. repère non trouvé - étude hydraulique de Quillan (N° 4) . Date d'enquête : 23/10/2001. La propriétaire des lieux a affirmé n'avoir jamais constaté d'implantation du repère de crue. Elle affirme que lors de l'inondation l'eau est arrivée à hauteur du muret de son jardin potager.

**GÉNÉRAL**

Code : DDTM11\_R\_941\_1 Date de mise à jour : 17/04/2018

Auteur : DDTM 11



**MARQUE**

Maximum de l'inondation : Oui

Visibilité : Non renseigné État du repère : Disparu

Pérennité : Non renseigné Repère calculé : Non renseigné

PHEC : Non renseigné

**SOURCE DE REPÉRAGE : RECENSEMENT DES REPÈRES DE CRUES SUR LE DÉPARTEMENT DE L'AUDE, RÉALISÉ PAR LA DDTM11 -**

Type de repérage : Source bibliographique

Organisme : DDTM 11

**NIVELLEMENT INITIAL**

Méthode : Non renseigné

Référence nivelée : Marque d'inondation

Système altimétrique : NGF IGN 1969 (système normal)

Altitude de la référence (en m) : 289.020 m

Altitude calculée de l'eau (en m) : 289.02