
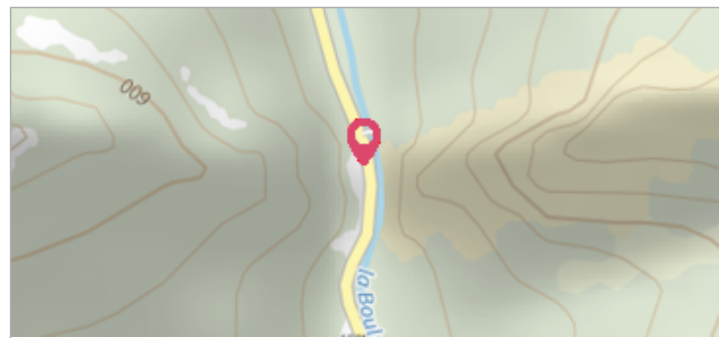


| | | |
|---|-----------------------------|--------------------------------|
|  | Commune : PUILAURENS | Rivière : La Boulzane |
| | RD 22 - PR 1+020 | |
| Commentaires : Le village | | 1 Repère(s) sur le site |

GÉNÉRAL

Unité de gestion : Méditerranée Ouest
Code : DDTM11_S_899 **Date de mise à jour :** 08/09/2017
Auteur : DDTM 11




GÉOLOCALISATION

Coordonnées WGS84 : X: 2.30482247 / Y: 42.80357250
Coordonnées RGF93 (Lambert 93) X: 643072.34 / Y: 6189591.25
Coordonnées RGF93 (ETRS89) : X: 2.3048225 / Y: 42.8035725
Code Hydro: Y0610500 **Rive de référence:** Non renseigné

| | | |
|---|--|---|
|  | 17 Octobre 1940 | |
| | Nature de l'inondation : Débordement de cours d'eau | Nature du repère : Non renseigné |
| Commentaires : Repère non trouvé. Date d'enquete : 24/10/2001 | | |

GÉNÉRAL

Code : DDTM11_R_899_1 **Date de mise à jour :** 19/02/2018
Auteur : DDTM 11



MARQUE

Maximum de l'inondation : Oui
Visibilité : Non renseigné **État du repère :** Disparu
Pérennité : Non renseigné **Repère calculé :** Non renseigné
PHEC : Non renseigné

SOURCE DE REPÉRAGE : RECENSEMENT DES REPÈRES DE CRUES SUR LE DÉPARTEMENT DE L'AUDE, RÉALISÉ PAR LA DDTM11 -

Type de repérage : Source bibliographique
Organisme : DDTM 11