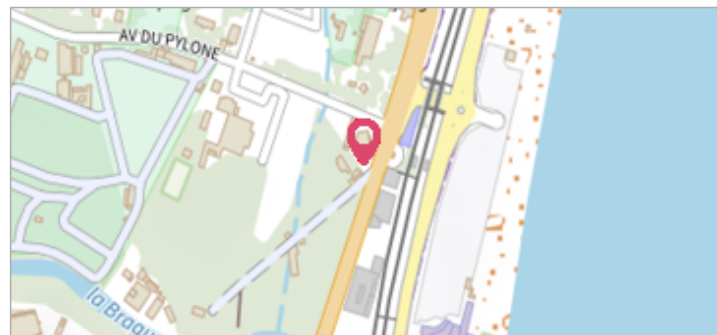

Commune : **CAMPAGNE-SUR-AUDE**
Rivière : **L' Aude**

RD 92 PR 3+700

Commentaires : Brezilhou Bas
2 Repère(s) sur le site


GÉNÉRAL

Unité de gestion : Méditerranée Ouest
Code : DDTM11_S_873 **Date de mise à jour :** 08/09/2017
Auteur : DDTM 11



GÉOLOCALISATION

Coordonnées WGS84 : X: 2.18850823 / Y: 42.90615030
Coordonnées RGF93 (Lambert 93) X: 633664.98 / Y: 6201088.81
Coordonnées RGF93 (ETRS89) : X: 2.1885082 / Y: 42.9061503
Code Hydro: Y1--0200 **Rive de référence:** Gauche


12 octobre 1970
Altitude calculée de l'eau : **263.52 m**

Nature de l'inondation : **Débordement de cours d'eau**
Nature du repère : **Plaque**

Commentaires : Pilier droit entrée rive gauche. repère implanté à l'entrée droite du portail maison de propriétaire . Date d'enquete : 18/12/2001

GÉNÉRAL

Code : DDTM11_R_873_1 **Date de mise à jour :** 17/04/2018
Auteur : DDTM 11



MARQUE

Maximum de l'inondation : Oui
Visibilité : Non renseigné **État du repère :** Non renseigné
Pérennité : Non renseigné **Repère calculé :** Non renseigné
PHEC : Non renseigné

SOURCE DE REPÉRAGE : RECENSEMENT DES REPÈRES DE CRUES SUR LE DÉPARTEMENT DE L'AUDE, RÉALISÉ PAR LA DDTM11 -

Type de repérage : Source bibliographique
Organisme(s) : DDTM 11

NIVELLEMENT INITIAL

Méthode : Non renseigné
Référence nivelée : Autre type de référence
Système altimétrique : NGF IGN 1969 (système normal)
Altitude de la référence (en m) : 263.060 m
Différence entre le niveau d'eau et la référence (en m) : 0.460 m
Altitude calculée de l'eau (en m) : 263.52

Commune : **CAMPAGNE-SUR-AUDE** | Rivière : **L' Aude**

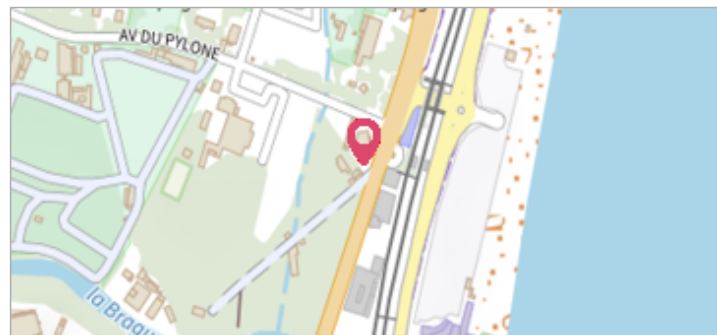
RD 92 PR 3+700

Commentaires : Brezilhou Bas

2 Repère(s) sur le site

GÉNÉRAL

Unité de gestion : Méditerranée Ouest
 Code : DDTM11_S_873 Date de mise à jour : 08/09/2017
 Auteur : DDTM 11



GÉOLOCALISATION

Coordonnées WGS84 : X: 2.18850823 / Y: 42.90615030
 Coordonnées RGF93 (Lambert 93) X: 633664.98 / Y: 6201088.81
 Coordonnées RGF93 (ETRS89) : X: 2.1885082 / Y: 42.9061503
 Code Hydro: Y1--0200 Rive de référence: Gauche

25 octobre 1891 Altitude calculée de l'eau : **263.68 m**

Nature de l'inondation : **Débordement de cours d'eau** Nature du repère : **Plaque**

Commentaires : Pilier droit entrée rive gauche. repère implanté à l'entrée droite du portail maison de propriétaire . Date d'enquete : 18/12/2001

GÉNÉRAL

Code : DDTM11_R_873_2 Date de mise à jour : 19/02/2018
 Auteur : DDTM 11



MARQUE

Maximum de l'inondation : Oui
 Visibilité : Non renseigné État du repère : Non renseigné
 Pérennité : Non renseigné Repère calculé : Non renseigné
 PHEC : Non renseigné

SOURCE DE REPÉRAGE : RECENSEMENT DES REPÈRES DE CRUES SUR LE DÉPARTEMENT DE L'AUDE, RÉALISÉ PAR LA DDTM11 -

Type de repérage : Source bibliographique
 Organisme(s) : DDTM 11

NIVELLEMENT INITIAL

Méthode : Non renseigné
 Référence nivelée : Autre type de référence
 Système altimétrique : NGF IGN 1969 (système normal)
 Altitude de la référence (en m) : 263.060 m
 Différence entre le niveau d'eau et la référence (en m) : 0.620 m
 Altitude calculée de l'eau (en m) : 263.68