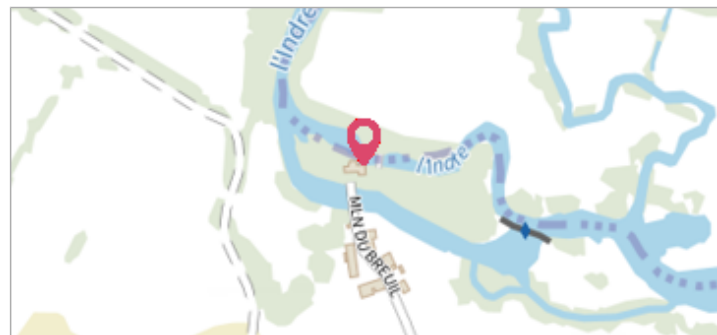
	Commune : NIORT-DE-SAULT RD 107 - PR 11+600	Rivière : Le Rebenty
Commentaires : Pont de Bessounet		2 Repère(s) sur le site


GÉNÉRAL

Unité de gestion : Méditerranée Ouest
Code : DDTM11_S_843 **Date de mise à jour :** 08/09/2017
Auteur : DDTM 11



GÉOLOCALISATION

Coordonnées WGS84 : X: 1.99272713 / Y: 42.79522160
Coordonnées RGF93 (Lambert 93) X: 617504.37 / Y: 6188938.11
Coordonnées RGF93 (ETRS89) : X: 1.9927271 / Y: 42.7952216
Code Hydro: Y1100500 **Rive de référence:** Non renseigné

	17 octobre 1940 Nature de l'inondation : Débordement de cours d'eau	Nature du repère : Non renseigné
---	--	---

Commentaires : Culée gauche - aval. repère disparu. Date d'enquete : 26/10/2001

GÉNÉRAL

Code : DDTM11_R_843_1 **Date de mise à jour :** 24/04/2018
Auteur : DDTM 11



MARQUE

Maximum de l'inondation : Oui
Visibilité : Non renseigné **État du repère :** Non renseigné
Pérennité : Non renseigné **Repère calculé :** Non renseigné
PHEC : Non renseigné

SOURCE DE REPÉRAGE : RECENSEMENT DES REPÈRES DE CRUES SUR LE DÉPARTEMENT DE L'AUDE, RÉALISÉ PAR LA DDTM11 -

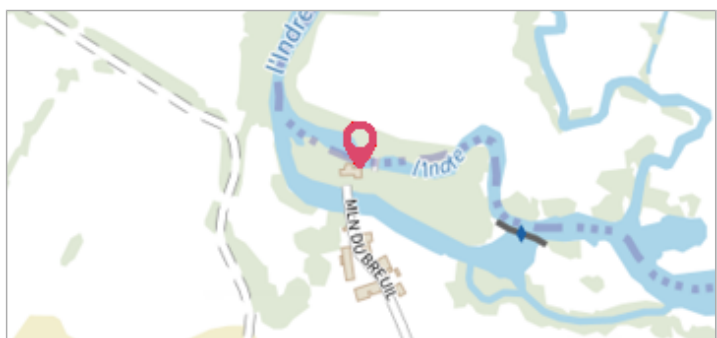
Type de repérage : Source bibliographique
Organisme(s) : DDTM 11

Commune : **NIORT-DE-SAULT** | Rivière : **Le Rebenty**
RD 107 - PR 11+600

Commentaires : Pont de Bessounet **2** Repère(s) sur le site

GÉNÉRAL

Unité de gestion : Méditerranée Ouest
Code : DDTM11_S_843 **Date de mise à jour :** 08/09/2017
Auteur : DDTM 11



GÉOLOCALISATION


Coordonnées WGS84 : X: 1.99272713 / Y: 42.79522160
Coordonnées RGF93 (Lambert 93) X: 617504.37 / **Y:** 6188938.11
Coordonnées RGF93 (ETRS89) : X: 1.9927271 / Y: 42.7952216
Code Hydro: Y1100500 **Rive de référence:** Non renseigné

13 septembre 1963
 Nature de l'inondation : **Débordement de cours d'eau** Nature du repère : **Non renseigné**

Commentaires : Culée gauche - aval. repère disparu. Date d'enquete : 26/10/2001

GÉNÉRAL

Code : DDTM11_R_843_2 **Date de mise à jour :** 17/04/2018
Auteur : DDTM 11



MARQUE

Maximum de l'inondation : Oui
Visibilité : Non renseigné **État du repère :** Non renseigné
Pérennité : Non renseigné **Repère calculé :** Non renseigné
PHEC : Non renseigné

SOURCE DE REPÉRAGE : RECENSEMENT DES REPÈRES DE CRUES SUR LE DÉPARTEMENT DE L'AUDE, RÉALISÉ PAR LA DDTM11 -

Type de repérage : Source bibliographique
Organisme(s) : DDTM 11