

Commune : **LIMOUX** | Rivière : **L' Aude**

**RD 129 PR+550**

Commentaires : Maynard

**2** Repère(s) sur le site

**GÉNÉRAL**

Unité de gestion : Méditerranée Ouest

Code : DDTM11\_S\_816      Date de mise à jour : 19/01/2018

Auteur : DDTM 11



Façade bâtiment - rive droite

**GÉOLOCALISATION**

Coordonnées WGS84 : X: 2.23816070 / Y: 43.04626900

Coordonnées RGF93 (Lambert 93) X: 637873.99 / Y: 6216628.05

Coordonnées RGF93 (ETRS89) : X: 2.2381607 / Y: 43.046269

Code Hydro: Y1--0200      Rive de référence: Droite

**1er août 1872**      Altitude calculée de l'eau : **176.48 m**

Nature de l'inondation : **Débordement de cours d'eau**      Nature du repère : **Non renseigné**

Commentaires : Façade bâtiment - rive droite. Repère à repositionner sur site - inversion de repère. Date d'enquete : 17/05/2002

**GÉNÉRAL**

Code : DDTM11\_R\_816\_1      Date de mise à jour : 17/04/2018

Auteur : DDTM 11

**MARQUE**

Maximum de l'inondation : Oui

Visibilité : Non renseigné      État du repère : Non renseigné

Pérennité : Non renseigné      Repère calculé : Non renseigné

PHEC : Non renseigné

**SOURCE DE REPÉRAGE : RECENSEMENT DES REPÈRES DE CRUES SUR LE DÉPARTEMENT DE L'AUDE, RÉALISÉ PAR LA DDTM11 -**

Type de repérage : Source bibliographique

Organisme(s) : DDTM 11

**NIVELLEMENT INITIAL**

Méthode : Non renseigné


Référence nivelée : Autre type de référence

Système altimétrique : NGF IGN 1969 (système normal)

Altitude de la référence (en m) : 174.550 m

Différence entre le niveau d'eau et la référence (en m) : 1.930 m

Altitude calculée de l'eau (en m) : 176.48

	Commune : <b>LIMOUX</b>	Rivière : <b>L' Aude</b>
	<b>RD 129 PR+550</b>	

**Commentaires** : Maynard


**2** Repère(s) sur le site

<b>GÉNÉRAL</b>	
Unité de gestion : Méditerranée Ouest	
Code : DDTM11_S_816	Date de mise à jour : 19/01/2018
Auteur : DDTM 11	




<b>GÉOLOCALISATION</b>	
Coordonnées WGS84 : X: 2.23816070 / Y: 43.04626900	
Coordonnées RGF93 (Lambert 93) X: 637873.99 / Y: 6216628.05	
Coordonnées RGF93 (ETRS89) : X: 2.2381607 / Y: 43.046269	
Code Hydro: Y1--0200	Rive de référence: Droite



	<b>25 octobre 1891</b>	Altitude calculée de l'eau : <b>177.09 m</b>
	Nature de l'inondation : <b>Débordement de cours d'eau</b>	Nature du repère : <b>Non renseigné</b>

**Commentaires** : Façade bâtiment - rive droite. Repère à repositionner sur site - inversion de repère. Date d'enquete : 15/05/2002

<b>GÉNÉRAL</b>	
Code : DDTM11_R_816_2	Date de mise à jour : 03/09/2020
Auteur : DDTM 11	



<b>MARQUE</b>	
Maximum de l'inondation : Oui	
Visibilité : Non renseigné	État du repère : Non renseigné
Pérennité : Non renseigné	Repère calculé : Non renseigné
PHEC : Non renseigné	

<b>SOURCE DE REPÉRAGE : RECENSEMENT DES REPÈRES DE CRUES SUR LE DÉPARTEMENT DE L'AUDE, RÉALISÉ PAR LA DDTM11 -</b>	
Type de repérage : Source bibliographique	
Organisme(s) : DDTM 11	

<b>NIVELLEMENT INITIAL</b>	
Méthode : Non renseigné	
Référence nivelée : Autre type de référence	
Système altimétrique : NGF IGN 1969 (système normal)	
Altitude de la référence (en m) : 174.550 m	
Différence entre le niveau d'eau et la référence (en m) : 2.540 m	
Altitude calculée de l'eau (en m) : 177.09	