

Commune : **QUILLAN**Rivière : **L' Aude****Pont Neuf -RD 118 PR 88+350****4**

Repère(s) sur le site

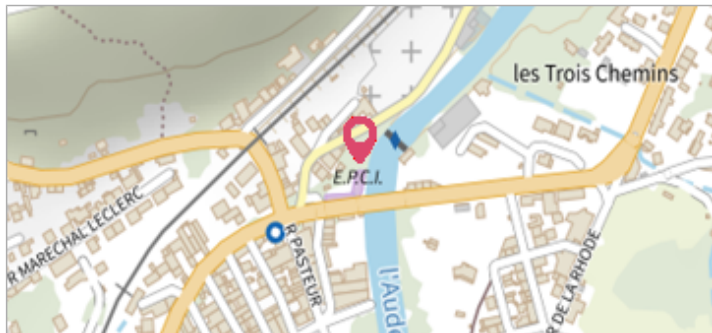
GÉNÉRAL

Unité de gestion : Méditerranée Ouest

Code : DDTM11_S_810

Date de mise à jour : 29/01/2018

Auteur : DDTM 11

**GÉOLOCALISATION**

Coordonnées WGS84 : X: 2.18486300 / Y: 42.87793300

Coordonnées RGF93 (Lambert 93) X: 633334.62 / Y: 6197954.21

Coordonnées RGF93 (ETRS89) : X: 2.184863 / Y: 42.877933

Code Hydro: Y1--0200

Rive de référence: Non renseigné

**13 Septembre 1963**Altitude calculée de l'eau : **282.63 m**Nature de l'inondation : **Débordement de cours d'eau**Nature du repère : **Non renseigné****Commentaires** : Culée gauche aval. étude hydraulique de Quillan (N°26). Date d'enquête : 30/11/2001**GÉNÉRAL**

Code : DDTM11_R_810_2

Date de mise à jour :

Auteur : DDTM 11

19/02/2018

MARQUE

Maximum de l'inondation : Oui

Visibilité : Non renseigné

État du repère : Non renseigné

Pérennité : Non renseigné

Repère calculé : Non renseigné

PHEC : Non renseigné

SOURCE DE REPÉRAGE : RECENSEMENT DES REPÈRES DE CRUES SUR LE DÉPARTEMENT DE L'AUDE, RÉALISÉ PAR LA DDTM11 -

Type de repérage : Source bibliographique

Organisme : DDTM 11

NIVELLEMENT INITIAL

Méthode : Non renseigné

Référence nivelée : Marque d'inondation

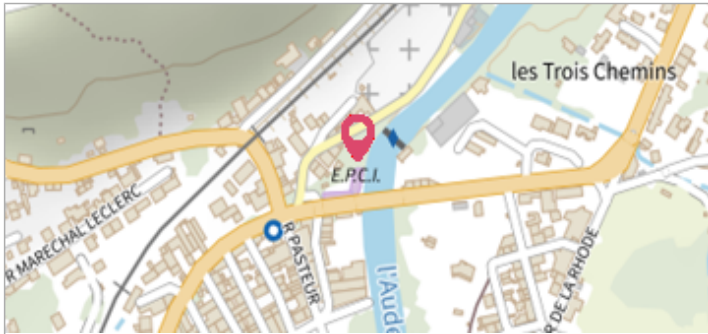
Système altimétrique : NGF IGN 1969 (système normal)

Altitude de la référence (en m) : 282.630 m

Altitude calculée de l'eau (en m) : 282.63

Commune : **QUILLAN**Rivière : **L' Aude****Pont Neuf -RD 118 PR 88+350****4**

Repère(s) sur le site

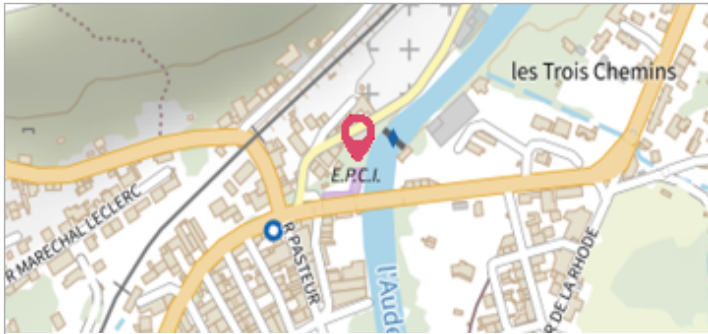
GÉNÉRAL**Unité de gestion :** Méditerranée Ouest**Code :** DDTM11_S_810**Date de mise à jour :** 29/01/2018**Auteur :** DDTM 11**GÉOLOCALISATION****Coordonnées WGS84 :** X: 2.18486300 / Y: 42.87793300**Coordonnées RGF93 (Lambert 93) :** X: 633334.62 / Y: 6197954.21**Coordonnées RGF93 (ETRS89) :** X: 2.184863 / Y: 42.877933**Code Hydro:** Y1--0200**Rive de référence:** Non renseigné**21 Mars 1974**Altitude calculée de l'eau : **282.58 m**Nature de l'inondation : **Débordement de cours d'eau**Nature du repère : **Non renseigné****Commentaires :** Culée gauche aval. Repère non trouvé sans numéro - étude hydraulique de Quillan. Date d'enquete : 30/11/2001**GÉNÉRAL****Code :** DDTM11_R_810_3**Date de mise à jour :****Auteur :** DDTM 11

24/04/2018

MARQUE**Maximum de l'inondation :** Oui**Visibilité :** Non renseigné**État du repère :** Disparu**Pérennité :** Non renseigné**Repère calculé :** Non renseigné**PHÉC :** Non renseigné**SOURCE DE REPÉRAGE : RECENSEMENT DES REPÈRES DE CRUES SUR LE DÉPARTEMENT DE L'AUDE, RÉALISÉ PAR LA DDTM11 -****Type de repérage :** Source bibliographique**Organisme :** DDTM 11**NIVELLEMENT INITIAL****Méthode :** Non renseigné**Référence nivelée :** Marque d'inondation**Système altimétrique :** NGF IGN 1969 (système normal)**Altitude de la référence (en m) :** 282.580 m**Altitude calculée de l'eau (en m) :** 282.58

Commune : **QUILLAN**Rivière : **L' Aude****Pont Neuf -RD 118 PR 88+350****4**

Repère(s) sur le site

GÉNÉRAL**Unité de gestion :** Méditerranée Ouest**Code :** DDTM11_S_810**Date de mise à jour :** 29/01/2018**Auteur :** DDTM 11

culée gauche aval

GÉOLOCALISATION**Coordonnées WGS84 :** X: 2.18486300 / Y: 42.87793300**Coordonnées RGF93 (Lambert 93) :** X: 633334.62 / Y: 6197954.21**Coordonnées RGF93 (ETRS89) :** X: 2.184863 / Y: 42.877933**Code Hydro:** Y1--0200**Rive de référence:** Non renseigné**25 Octobre 1891**Altitude calculée de l'eau : **283.17 m**Nature de l'inondation : **Débordement de cours d'eau**Nature du repère : **Non renseigné****Commentaires :** Culée gauche aval. repère non trouvé sans numéro - étude hydraulique de Quillan. Date d'enquête : 30/11/2001**GÉNÉRAL****Code :** DDTM11_R_810_4**Date de mise à jour :****Auteur :** DDTM 11

17/04/2018

MARQUE**Maximum de l'inondation :** Oui**Visibilité :** Non renseigné**État du repère :** Disparu**Pérennité :** Non renseigné**Repère calculé :** Non renseigné**PHÉC :** Non renseigné**SOURCE DE REPÉRAGE : RECENSEMENT DES REPÈRES DE CRUES SUR LE DÉPARTEMENT DE L'AUDE, RÉALISÉ PAR LA DDTM11 -****Type de repérage :** Source bibliographique**Organisme :** DDTM 11**NIVELLEMENT INITIAL****Méthode :** Non renseigné**Référence nivelée :** Marque d'inondation**Système altimétrique :** NGF IGN 1969 (système normal)**Altitude de la référence (en m) :** 283.170 m**Altitude calculée de l'eau (en m) :** 283.17

Commune : **QUILLAN**Rivière : **L' Aude****Pont Neuf -RD 118 PR 88+350****4**

Repère(s) sur le site

GÉNÉRAL

Unité de gestion : Méditerranée Ouest

Code : DDTM11_S_810

Date de mise à jour : 29/01/2018

Auteur : DDTM 11



culée gauche aval

GÉOLOCALISATION

Coordonnées WGS84 : X: 2.18486300 / Y: 42.87793300

Coordonnées RGF93 (Lambert 93) X: 633334.62 / Y: 6197954.21

Coordonnées RGF93 (ETRS89) : X: 2.184863 / Y: 42.877933

Code Hydro: Y1--0200

Rive de référence: Non renseigné

**12 Octobre 1970**Altitude calculée de l'eau : **282.17 m**Nature de l'inondation : **Débordement de cours d'eau**Nature du repère : **Non renseigné****Commentaires** : Culée gauche aval. étude hydraulique de Quillan (N°27). Date d'enquête : 30/11/2001**GÉNÉRAL**

Code : DDTM11_R_810_1

Date de mise à jour :

Auteur : DDTM 11

17/04/2018

MARQUE

Maximum de l'inondation : Oui

Visibilité : Non renseigné

État du repère : Non renseigné

Pérennité : Non renseigné

Repère calculé : Non renseigné

PHEC : Non renseigné

SOURCE DE REPÉRAGE : RECENSEMENT DES REPÈRES DE CRUES SUR LE DÉPARTEMENT DE L'AUDE, RÉALISÉ PAR LA DDTM11 -

Type de repérage : Source bibliographique

Organisme : DDTM 11

NIVELLEMENT INITIAL

Méthode : Non renseigné

Référence nivelée : Marque d'inondation

Système altimétrique : NGF IGN 1969 (système normal)

Altitude de la référence (en m) : 282.170 m

Altitude calculée de l'eau (en m) : 282.17