
Commune : **BIZE-MINERVOIS**

Rivière : **La Cesse**

Passerelle sur la Cesse et Promenade

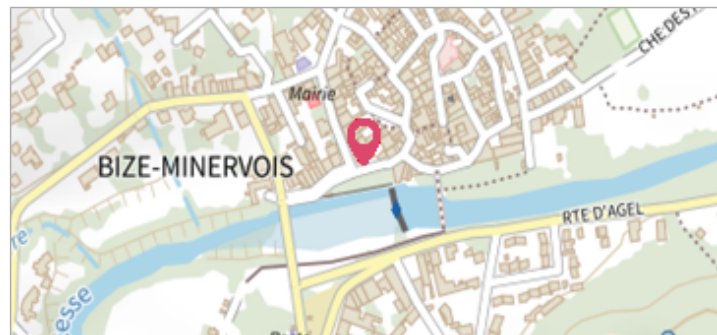
1 Repère(s) sur le site

GÉNÉRAL

Unité de gestion : Méditerranée Ouest

Code : DDTM11_S_804 **Date de mise à jour :** 08/09/2017

Auteur : DDTM 11




GÉOLOCALISATION

Coordonnées WGS84 : X: 2.87137190 / Y: 43.31763230


Coordonnées RGF93 (Lambert 93) : X: 689559.7 / Y: 6246505.71

Coordonnées RGF93 (ETRS89) : X: 2.8713719 / Y: 43.3176323

Code Hydro: Y1600500 **Rive de référence:** Non renseigné



Vue du site


1^{er} Juin 1997

Nature de l'inondation : **Débordement de cours d'eau**

Nature du repère : **Non renseigné**

Commentaires : Rive droite. rapidement l'eau remonte par les bouches du pluvial. Date d'enquete : 01/07/1999

GÉNÉRAL

Code : DDTM11_R_804_1 **Date de mise à jour :** 19/02/2018

Auteur : DDTM 11



Vue du repère

MARQUE

Maximum de l'inondation : Oui

Visibilité : Non renseigné **État du repère :** Non renseigné

Pérennité : Non renseigné **Repère calculé :** Non renseigné

PHEC : Non renseigné

SOURCE DE REPÉRAGE : RECENSEMENT DES REPÈRES DE CRUES SUR LE DÉPARTEMENT DE L'AUDE, RÉALISÉ PAR LA DDTM11 -

Type de repérage : Source bibliographique

Organisme : DDTM 11