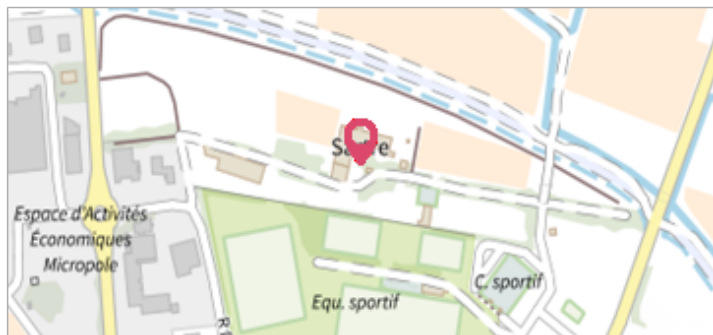



Commune : **CUXAC-D'AUDE**Rivière : **L' Aude****Parcelle B 191****Commentaires :** Sartre**2**

Repère(s) sur le site

GÉNÉRAL**Unité de gestion :** Méditerranée Ouest**Code :** DDTM11_S_803**Date de mise à jour :** 08/09/2017**Auteur :** DDTM 11**GÉOLOCALISATION****Coordonnées WGS84 :** X: 3.00001070 / Y: 43.25258440**Coordonnées RGF93 (Lambert 93) :** X: 700000.87 / Y: 6239266.1**Coordonnées RGF93 (ETRS89) :** X: 3.0000107 / Y: 43.2525844**Code Hydro:** Y1--0200**Rive de référence:** Gauche

Vue du site

**25 Octobre 1881**Altitude calculée de l'eau : **8.55 m**Nature de l'inondation : **Débordement de cours d'eau**Nature du repère : **Non renseigné****Commentaires :** Angle Sud Est bâtiment rive gauche. maison de propriétaire. Date d'enquete : 13/12/1994**GÉNÉRAL****Code :** DDTM11_R_803_1**Date de mise à jour :****Auteur :** DDTM 11

17/04/2018

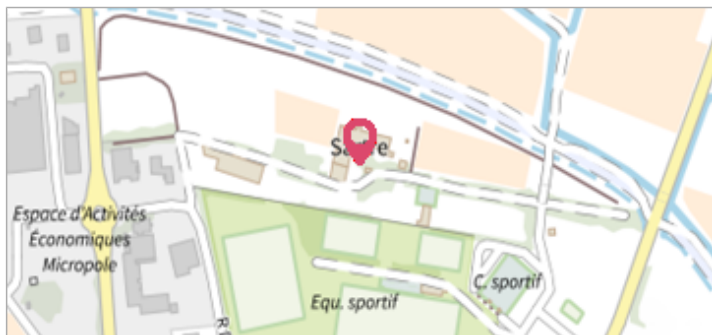


Vue du repère

MARQUE**Maximum de l'inondation :** Oui**Visibilité :** Non renseigné**État du repère :** Non renseigné**Pérennité :** Non renseigné**Repère calculé :** Non renseigné**PHEC :** Non renseigné**SOURCE DE REPÉRAGE : RECENSEMENT DES REPÈRES DE CRUES SUR LE DÉPARTEMENT DE L'AUDE, RÉALISÉ PAR LA DDTM11 -****Type de repérage :** Source bibliographique**Organisme :** DDTM 11**NIVELLEMENT INITIAL****Méthode :** Non renseigné**Référence nivelée :** Autre type de référence**Système altimétrique :** NGF IGN 1969 (système normal)**Altitude de la référence (en m) :** 8.200 m**Différence entre le niveau d'eau et la référence (en m) :** 0.350 m**Altitude calculée de l'eau (en m) :** 8.55

Commune : **CUXAC-D'AUDE**Rivière : **L' Aude****Parcelle B 191****Commentaires :** Sartre**2**

Repère(s) sur le site

GÉNÉRAL**Unité de gestion :** Méditerranée Ouest**Code :** DDTM11_S_803**Date de mise à jour :** 08/09/2017**Auteur :** DDTM 11

Vue du site

GÉOLOCALISATION**Coordonnées WGS84 :** X: 3.00001070 / Y: 43.25258440**Coordonnées RGF93 (Lambert 93) :** X: 700000.87 / Y: 6239266.1**Coordonnées RGF93 (ETRS89) :** X: 3.0000107 / Y: 43.2525844**Code Hydro:** Y1--0200**Rive de référence:** Gauche**12 Novembre 1999**Altitude calculée de l'eau : **9.35 m**Nature de l'inondation : **Débordement de cours d'eau**Nature du repère : **Non renseigné****Commentaires :** Angle Sud Est bâtiment rive gauche. Q= 4000m3/ s maison de propriétaire. Date d'enquete : 21/12/1999**GÉNÉRAL****Code :** DDTM11_R_803_2**Date de mise à jour :****Auteur :** DDTM 11

19/02/2018



Vue du repère

MARQUE**Maximum de l'inondation :** Oui**Visibilité :** Non renseigné**État du repère :** Non renseigné**Pérennité :** Non renseigné**Repère calculé :** Non renseigné**PHEC :** Non renseigné**SOURCE DE REPÉRAGE : RECENSEMENT DES REPÈRES DE CRUES SUR LE DÉPARTEMENT DE L'AUDE, RÉALISÉ PAR LA DDTM11 -****Type de repérage :** Source bibliographique**Organisme :** DDTM 11**NIVELLEMENT INITIAL****Méthode :** Non renseigné**Référence nivelée :** Autre type de référence**Système altimétrique :** NGF IGN 1969 (système normal)**Altitude de la référence (en m) :** 8.200 m**Différence entre le niveau d'eau et la référence (en m) :** 1.150 m**Altitude calculée de l'eau (en m) :** 9.35