
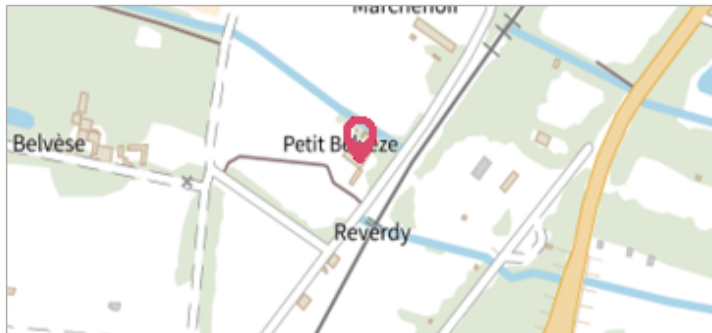


Commune : **NARBONNE**Rivière : **L' Aude****Parcelle N° EX 78****Commentaires :** Marchenoir**2**

Repère(s) sur le site


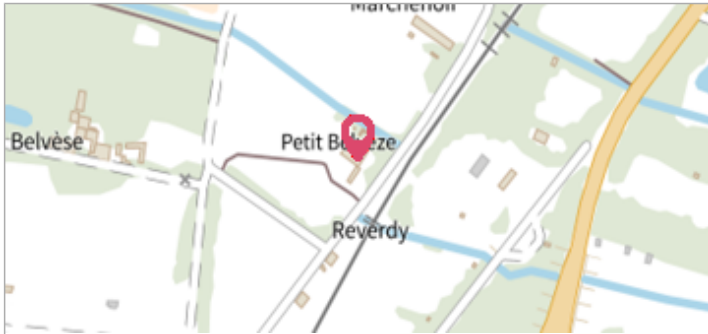
**GÉNÉRAL****Unité de gestion :** Méditerranée Ouest**Code :** DDTM11\_S\_789**Date de mise à jour :** 03/10/2017**Auteur :** DDTM 11

mur entre 2 entrées du dom. - rive droite

**GÉOLOCALISATION****Coordonnées WGS84 :** X: 3.01736650 / Y: 43.20297900**Coordonnées RGF93 (Lambert 93) X:** 701412.38 / **Y:** 6233751.57**Coordonnées RGF93 (ETRS89) :** X: 3.0173665 / Y: 43.202979**Code Hydro:** Y1--0200**Rive de référence:** Droite**19 Octobre 1969**Altitude calculée de l'eau : **5.96 m**Nature de l'inondation : **Débordement de cours d'eau**Nature du repère : **Non renseigné****Commentaires :** Mur entre 2 entrées du domaine - rive droite. Date d'enquete : 21/12/1999**GÉNÉRAL****Code :** DDTM11\_R\_789\_1**Date de mise à jour :****Auteur :** DDTM 11

19/02/2018

**MARQUE****Maximum de l'inondation :** Oui**Visibilité :** Non renseigné**État du repère :** Non renseigné**Pérennité :** Non renseigné**Repère calculé :** Non renseigné**PHEC :** Non renseigné**SOURCE DE REPÉRAGE : RECENSEMENT DES REPÈRES DE CRUES SUR LE DÉPARTEMENT DE L'AUDE, RÉALISÉ PAR LA DDTM11 -****Type de repérage :** Source bibliographique**Organisme :** DDTM 11**NIVELLEMENT INITIAL****Méthode :** Non renseigné**Référence nivelée :** Autre type de référence**Système altimétrique :** NGF IGN 1969 (système normal)**Altitude de la référence (en m) :** 5.210 m**Différence entre le niveau d'eau et la référence (en m) :** 0.750 m**Altitude calculée de l'eau (en m) :** 5.96

Commune : **NARBONNE**Rivière : **L' Aude****Parcelle N° EX 78****Commentaires :** Marchenoir**2** Repère(s) sur le site**GÉNÉRAL****Unité de gestion :** Méditerranée Ouest**Code :** DDTM11\_S\_789**Date de mise à jour :** 03/10/2017**Auteur :** DDTM 11

mur entre 2 entrées du dom. - rive droite

**GÉOLOCALISATION****Coordonnées WGS84 :** X: 3.01736650 / Y: 43.20297900**Coordonnées RGF93 (Lambert 93) X:** 701412.38 / **Y:** 6233751.57**Coordonnées RGF93 (ETRS89) :** X: 3.0173665 / Y: 43.202979**Code Hydro:** Y1--0200**Rive de référence:** Droite**12 Novembre 1999**Altitude calculée de l'eau : **7.05 m**Nature de l'inondation : **Débordement de cours d'eau**Nature du repère : **Non renseigné****Commentaires :** Mur entre 2 entrées du domaine - rive droite. Q = 4000m3 / seconde. Date d'enquete : 21/12/1999**GÉNÉRAL****Code :** DDTM11\_R\_789\_2**Date de mise à jour :****Auteur :** DDTM 11

23/10/2018

**MARQUE****Maximum de l'inondation :** Oui**Visibilité :** Non renseigné**État du repère :** Non renseigné**Pérennité :** Non renseigné**Repère calculé :** Non renseigné**PHEC :** Non renseigné**SOURCE DE REPÉRAGE : RECENSEMENT DES REPÈRES DE CRUES SUR LE DÉPARTEMENT DE L'AUDE, RÉALISÉ PAR LA DDTM11 -****Type de repérage :** Source bibliographique**Organisme :** DDTM 11**NIVELLEMENT INITIAL****Méthode :** Non renseigné**Référence nivelée :** Autre type de référence**Système altimétrique :** NGF IGN 1969 (système normal)**Altitude de la référence (en m) :** 5.210 m**Différence entre le niveau d'eau et la référence (en m) :** 1.840 m**Altitude calculée de l'eau (en m) :** 7.05