

Commune : **SALLES-D'AUDE** | Rivière : **L' Aude**

RD 31 - vers Salles d'Aude avant ponceau

Commentaires : Les Grangeaux


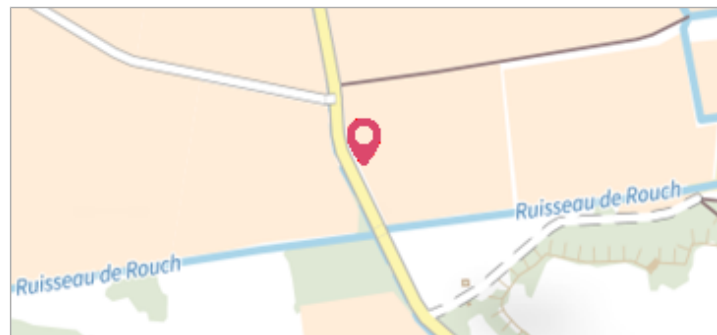
2 Repère(s) sur le site

GÉNÉRAL

Unité de gestion : Méditerranée Ouest

Code : DDTM11_S_761 Date de mise à jour : 20/10/2017

Auteur : DDTM 11



GÉOLOCALISATION

Coordonnées WGS84 : X: 3.11136070 / Y: 43.24369700

Coordonnées RGF93 (Lambert 93) X: 709050.36 / Y: 6238284.47

Coordonnées RGF93 (ETRS89) : X: 3.1113607 / Y: 43.243697

Code Hydro: Y1--0200 Rive de référence: Droite

7 décembre 1996 Altitude calculée de l'eau : **5.7 m**

Nature de l'inondation : **Débordement de cours d'eau** Nature du repère : **Non renseigné**

Commentaires : Mur de limite de propriété - rive droite. Q = 1600m3 / seconde Ex N° 034-F, Etude 1996-1999 . Date d'enquete : 21/12/1999

GÉNÉRAL

Code : DDTM11_R_761_1 Date de mise à jour : 09/09/2017

Auteur : DDTM 11



MARQUE

Maximum de l'inondation : Oui

Visibilité : Non renseigné État du repère : Non renseigné

Pérennité : Non renseigné Repère calculé : Non renseigné

PHEC : Non renseigné

SOURCE DE REPÉRAGE : RECENSEMENT DES REPÈRES DE CRUES SUR LE DÉPARTEMENT DE L'AUDE, RÉALISÉ PAR LA DDTM11 -

Type de repérage : Source bibliographique

Organisme(s) : DDTM 11

NIVELLEMENT INITIAL

Méthode : Non renseigné

Référence nivelée : Marque d'inondation

Système altimétrique : NGF IGN 1969 (système normal)

Altitude de la référence (en m) : 5.700 m

Altitude calculée de l'eau (en m) : 5.7

Commune : **SALLES-D'AUDE** | Rivière : **L' Aude**


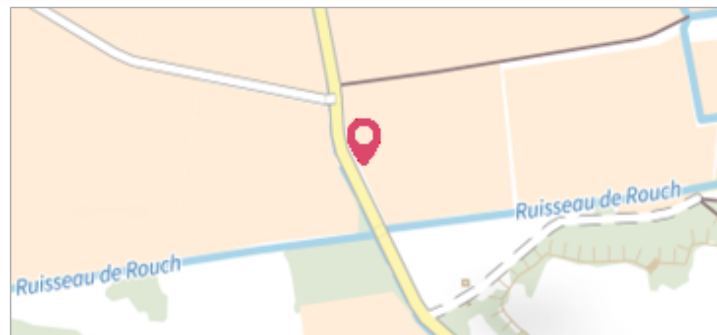
RD 31 - vers Salles d'Aude avant ponceau

Commentaires : Les Grangeaux

2 Repère(s) sur le site

GÉNÉRAL

Unité de gestion : Méditerranée Ouest
 Code : DDTM11_S_761 Date de mise à jour : 20/10/2017
 Auteur : DDTM 11



GÉOLOCALISATION

Coordonnées WGS84 : X: 3.11136070 / Y: 43.24369700
 Coordonnées RGF93 (Lambert 93) X: 709050.36 / Y: 6238284.47
 Coordonnées RGF93 (ETRS89) : X: 3.1113607 / Y: 43.243697
 Code Hydro: Y1--0200 Rive de référence: Droite

12 novembre 1999 Altitude calculée de l'eau : **6.39 m**

Nature de l'inondation : **Débordement de cours d'eau** Nature du repère : **Non renseigné**

Commentaires : Mur de limite de propriété - rive droite. Q = 4000m3 / seconde Ex N° 034-F, Etude 1996-1999 . Date d'enquete : 21/12/1999

GÉNÉRAL

Code : DDTM11_R_761_2 Date de mise à jour : 24/04/2018
 Auteur : DDTM 11



MARQUE

Maximum de l'inondation : Oui
 Visibilité : Non renseigné État du repère : Non renseigné
 Pérennité : Non renseigné Repère calculé : Non renseigné
 PHEC : Non renseigné

SOURCE DE REPÉRAGE : RECENSEMENT DES REPÈRES DE CRUES SUR LE DÉPARTEMENT DE L'AUDE, RÉALISÉ PAR LA DDTM11 -

Type de repérage : Source bibliographique
 Organisme(s) : DDTM 11

NIVELLEMENT INITIAL

Méthode : Non renseigné
 Référence nivelée : Marque d'inondation
 Système altimétrique : NGF IGN 1969 (système normal)
 Altitude de la référence (en m) : 6.390 m
 Altitude calculée de l'eau (en m) : 6.39