

Commune : **CUXAC-D'AUDE** | Rivière : **L' Aude**

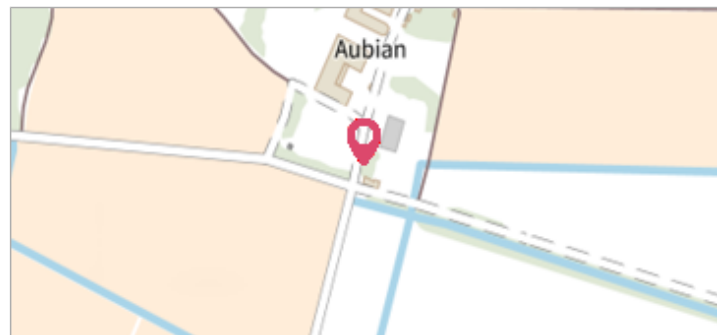
Domaine d'Aubian

Commentaires : Aubian

2 Repère(s) sur le site


GÉNÉRAL

Unité de gestion : Méditerranée Ouest
 Code : DDTM11_S_753 Date de mise à jour : 08/09/2017
 Auteur : DDTM 11



GÉOLOCALISATION

Coordonnées WGS84 : X: 3.03017055 / Y: 43.27292600
 Coordonnées RGF93 (Lambert 93) X: 702450.74 / Y: 6241527.9
 Coordonnées RGF93 (ETRS89) : X: 3.0301706 / Y: 43.272926
 Code Hydro: Y1--0200 Rive de référence: Gauche



7 décembre 1996 Altitude calculée de l'eau : **5.97 m**

Nature de l'inondation : **Débordement de cours d'eau** Nature du repère : **Non renseigné**

Commentaires : Angle droit de la construction - rive gauche. Q = 1600m³ / seconde Ex N° 006-F, Etude 1996-1999 . Date d'enquete : 21/12/1999

GÉNÉRAL

Code : DDTM11_R_753_1 Date de mise à jour : 10/11/2017
 Auteur : DDTM 11



MARQUE

Maximum de l'inondation : Oui
 Visibilité : Non renseigné État du repère : Non renseigné
 Pérennité : Non renseigné Repère calculé : Non renseigné
 PHEC : Non renseigné

SOURCE DE REPÉRAGE : RECENSEMENT DES REPÈRES DE CRUES SUR LE DÉPARTEMENT DE L'AUDE, RÉALISÉ PAR LA DDTM11 -

Type de repérage : Source bibliographique
 Organisme(s) : DDTM 11

NIVELLEMENT INITIAL

Méthode : Non renseigné
 Référence nivelée : Autre type de référence
 Système altimétrique : NGF IGN 1969 (système normal)
 Altitude de la référence (en m) : 5.820 m
 Différence entre le niveau d'eau et la référence (en m) : 0.150 m
 Altitude calculée de l'eau (en m) : 5.97

Commune : **CUXAC-D'AUDE** | Rivière : **L' Aude**

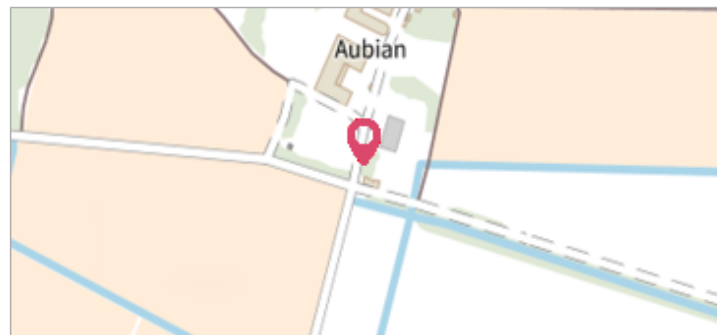
Domaine d'Aubian

Commentaires : Aubian

2 Repère(s) sur le site


GÉNÉRAL

Unité de gestion : Méditerranée Ouest
 Code : DDTM11_S_753 Date de mise à jour : 08/09/2017
 Auteur : DDTM 11



GÉOLOCALISATION

Coordonnées WGS84 : X: 3.03017055 / Y: 43.27292600
 Coordonnées RGF93 (Lambert 93) X: 702450.74 / Y: 6241527.9
 Coordonnées RGF93 (ETRS89) : X: 3.0301706 / Y: 43.272926
 Code Hydro: Y1--0200 Rive de référence: Gauche



12 novembre 1999 Altitude calculée de l'eau : **7.05 m**

Nature de l'inondation : **Débordement de cours d'eau** Nature du repère : **Non renseigné**

Commentaires : Angle droit de la construction - rive gauche. Q = 4000m³ / seconde Ex N° 006-F, Etude 1996-1999 . Date d'enquete : 21/12/1999

GÉNÉRAL

Code : DDTM11_R_753_2 Date de mise à jour : 10/11/2017
 Auteur : DDTM 11



MARQUE

Maximum de l'inondation : Oui
 Visibilité : Non renseigné État du repère : Non renseigné
 Pérennité : Non renseigné Repère calculé : Non renseigné
 PHEC : Non renseigné

SOURCE DE REPÉRAGE : RECENSEMENT DES REPÈRES DE CRUES SUR LE DÉPARTEMENT DE L'AUDE, RÉALISÉ PAR LA DDTM11 -

Type de repérage : Source bibliographique
 Organisme(s) : DDTM 11

NIVELLEMENT INITIAL

Méthode : Non renseigné
 Référence nivelée : Autre type de référence
 Système altimétrique : NGF IGN 1969 (système normal)
 Altitude de la référence (en m) : 5.820 m
 Différence entre le niveau d'eau et la référence (en m) : 1.230 m
 Altitude calculée de l'eau (en m) : 7.05