


Commune : **NARBONNE**Rivière : **L' Aude****Parcelle N° HN 103****Commentaires** : Les Pouzets**4**

Repère(s) sur le site


GÉNÉRAL**Unité de gestion** : Méditerranée Ouest**Code** : DDTM11_S_747**Date de mise à jour** : 02/10/2017**Auteur** : DDTM 11

angle Ouest face SUD du bâti. E -rive droite

GÉOLOCALISATION**Coordonnées WGS84** : X: 3.03832740 / Y: 43.20952100**Coordonnées RGF93 (Lambert 93)** X: 703116.74 / Y: 6234479.47**Coordonnées RGF93 (ETRS89)** : X: 3.0383274 / Y: 43.209521**Code Hydro**: Y1--0200**Rive de référence**: Droite**7 décembre 1996**Altitude calculée de l'eau : **5.35 m**Nature de l'inondation : **Débordement de cours d'eau**Nature du repère : **Non renseigné****Commentaires** : Angle Ouest face S. du bâti. rive droite. Q = 1600m³ / seconde. Date d'enquete : 07/11/1999**GÉNÉRAL****Code** : DDTM11_R_747_1**Date de mise à jour** :**Auteur** : DDTM 11

09/09/2017

MARQUE**Maximum de l'inondation** : Oui**Visibilité** : Non renseigné**État du repère** : Non renseigné**Pérennité** : Non renseigné**Repère calculé** : Non renseigné**PHEC** : Non renseigné**SOURCE DE REPÉRAGE : RECENSEMENT DES REPÈRES DE CRUES SUR LE DÉPARTEMENT DE L'AUDE, RÉALISÉ PAR LA DDTM11 -****Type de repérage** : Source bibliographique**Organisme(s)** : DDTM 11**NIVELLEMENT INITIAL****Méthode** : Non renseigné**Référence nivelée** : Autre type de référence**Système altimétrique** : NGF IGN 1969 (système normal)**Altitude de la référence (en m)** : 5.220 m**Différence entre le niveau d'eau et la référence (en m)** : 0.130 m**Altitude calculée de l'eau (en m)** : 5.35

Commune : **NARBONNE**Rivière : **L' Aude****Parcelle N° HN 103****Commentaires** : Les Pouzets**4** Repère(s) sur le site**GÉNÉRAL****Unité de gestion** : Méditerranée Ouest**Code** : DDTM11_S_747**Date de mise à jour** : 02/10/2017**Auteur** : DDTM 11

angle Ouest face SUD du bâti. E -rive droite

GÉOLOCALISATION**Coordonnées WGS84** : X: 3.03832740 / Y: 43.20952100**Coordonnées RGF93 (Lambert 93)** X: 703116.74 / Y: 6234479.47**Coordonnées RGF93 (ETRS89)** : X: 3.0383274 / Y: 43.209521**Code Hydro**: Y1--0200**Rive de référence**: Droite**8 novembre 1962**Altitude calculée de l'eau : **5.68 m**Nature de l'inondation : **Débordement de cours d'eau**Nature du repère : **Non renseigné****Commentaires** : Angle Ouest face S. du bâti. rive droite. Date d'enquete : 21/12/1999**GÉNÉRAL****Code** : DDTM11_R_747_2**Date de mise à jour** :**Auteur** : DDTM 11

17/04/2018

MARQUE**Maximum de l'inondation** : Oui**Visibilité** : Non renseigné**État du repère** : Non renseigné**Pérennité** : Non renseigné**Repère calculé** : Non renseigné**PHEC** : Non renseigné**SOURCE DE REPÉRAGE : RECENSEMENT DES REPÈRES DE CRUES SUR LE DÉPARTEMENT DE L'AUDE, RÉALISÉ PAR LA DDTM11 -****Type de repérage** : Source bibliographique**Organisme(s)** : DDTM 11**NIVELLEMENT INITIAL****Méthode** : Non renseigné**Référence nivelée** : Autre type de référence**Système altimétrique** : NGF IGN 1969 (système normal)**Altitude de la référence (en m)** : 5.220 m**Différence entre le niveau d'eau et la référence (en m)** : 0.460 m**Altitude calculée de l'eau (en m)** : 5.68

Commune : **NARBONNE** | Rivière : **L' Aude**

Parcelle N° HN 103

Commentaires : Les Pouzets

4 Repère(s) sur le site


GÉNÉRAL

Unité de gestion : Méditerranée Ouest
 Code : DDTM11_S_747 Date de mise à jour : 02/10/2017
 Auteur : DDTM 11



GÉOLOCALISATION

Coordonnées WGS84 : X: 3.03832740 / Y: 43.20952100
 Coordonnées RGF93 (Lambert 93) X: 703116.74 / Y: 6234479.47
 Coordonnées RGF93 (ETRS89) : X: 3.0383274 / Y: 43.209521
 Code Hydro: Y1--0200 Rive de référence: Droite



12 novembre 1999 Altitude calculée de l'eau : **5.83 m**

Nature de l'inondation : **Débordement de cours d'eau** Nature du repère : **Non renseigné**

Commentaires : Angle Ouest face S. du bâti. rive droite. Q = 4000m3 / seconde. Date d'enquete : 21/12/1999

GÉNÉRAL

Code : DDTM11_R_747_3 Date de mise à jour : 17/04/2018
 Auteur : DDTM 11



MARQUE

Maximum de l'inondation : Oui
 Visibilité : Non renseigné État du repère : Non renseigné
 Pérennité : Non renseigné Repère calculé : Non renseigné
 PHEC : Non renseigné

SOURCE DE REPÉRAGE : RECENSEMENT DES REPÈRES DE CRUES SUR LE DÉPARTEMENT DE L'AUDE, RÉALISÉ PAR LA DDTM11 -

Type de repérage : Source bibliographique
 Organisme(s) : DDTM 11

NIVELLEMENT INITIAL

Méthode : Non renseigné
 Référence nivelée : Autre type de référence
 Système altimétrique : NGF IGN 1969 (système normal)
 Altitude de la référence (en m) : 5.220 m
 Différence entre le niveau d'eau et la référence (en m) : 0.610 m
 Altitude calculée de l'eau (en m) : 5.83

Commune : **NARBONNE** | Rivière : **L' Aude**

Parcelle N° HN 103

Commentaires : Les Pouzets

4 Repère(s) sur le site

GÉNÉRAL

Unité de gestion : Méditerranée Ouest
 Code : DDTM11_S_747 Date de mise à jour : 02/10/2017
 Auteur : DDTM 11



GÉOLOCALISATION

Coordonnées WGS84 : X: 3.03832740 / Y: 43.20952100
 Coordonnées RGF93 (Lambert 93) X: 703116.74 / Y: 6234479.47
 Coordonnées RGF93 (ETRS89) : X: 3.0383274 / Y: 43.209521
 Code Hydro: Y1--0200 Rive de référence: Droite




25 octobre 1891 Altitude calculée de l'eau : **6.07 m**

Nature de l'inondation : **Débordement de cours d'eau** Nature du repère : **Non renseigné**

Commentaires : Angle Ouest face S. du bâti. rive droite. Date d'enquete : 08/12/1994

GÉNÉRAL

Code : DDTM11_R_747_4 Date de mise à jour : 09/09/2017
 Auteur : DDTM 11



MARQUE

Maximum de l'inondation : Oui
 Visibilité : Non renseigné État du repère : Non renseigné
 Pérennité : Non renseigné Repère calculé : Non renseigné
 PHEC : Non renseigné

SOURCE DE REPÉRAGE : RECENSEMENT DES REPÈRES DE CRUES SUR LE DÉPARTEMENT DE L'AUDE, RÉALISÉ PAR LA DDTM11 -

Type de repérage : Source bibliographique
 Organisme(s) : DDTM 11

NIVELLEMENT INITIAL

Méthode : Non renseigné
 Référence nivelée : Autre type de référence
 Système altimétrique : NGF IGN 1969 (système normal)
 Altitude de la référence (en m) : 5.220 m
 Différence entre le niveau d'eau et la référence (en m) : 0.850 m
 Altitude calculée de l'eau (en m) : 6.07