
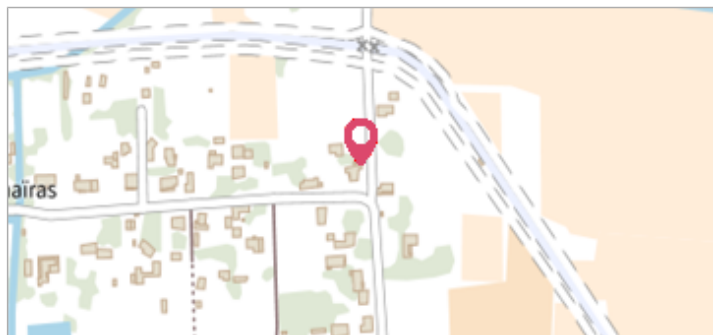


Commune : **CUXAC-D'AUDE**Rivière : **L' Aude****N° 93 chemin des Garrigots****Commentaires :** Les Mouchairas**2**


Repère(s) sur le site

**GÉNÉRAL****Unité de gestion :** Méditerranée Ouest**Code :** DDTM11\_S\_743**Date de mise à jour :** 08/09/2017**Auteur :** DDTM 11

Vue du site


**GÉOLOCALISATION****Coordonnées WGS84 :** X: 3.02268258 / Y: 43.26965600**Coordonnées RGF93 (Lambert 93) :** X: 701842.6 / Y: 6241164.18**Coordonnées RGF93 (ETRS89) :** X: 3.0226826 / Y: 43.269656**Code Hydro:** Y1--0200**Rive de référence:** Gauche**7 Novembre 1996**Altitude calculée de l'eau : **5.99 m**Nature de l'inondation : **Débordement de cours d'eau**Nature du repère : **Non renseigné****Commentaires :** Pilier droit de portail - rive gauche. Q = 1600 m<sup>3</sup> / seconde, Ex N° 004-F, Etude 1996-1999 . Date d'enquete : 06/12/1994**GÉNÉRAL****Code :** DDTM11\_R\_743\_1**Date de mise à jour :****Auteur :** DDTM 11

19/02/2018



Vue du repère


**MARQUE****Maximum de l'inondation :** Oui**Visibilité :** Non renseigné**État du repère :** Non renseigné**Pérennité :** Non renseigné**Repère calculé :** Non renseigné**PHEC :** Non renseigné**SOURCE DE REPÉRAGE : RECENSEMENT DES REPÈRES DE CRUES SUR LE DÉPARTEMENT DE L'AUDE, RÉALISÉ PAR LA DDTM11 -****Type de repérage :** Source bibliographique**Organisme :** DDTM 11**NIVELLEMENT INITIAL****Méthode :** Non renseigné**Référence nivelée :** Autre type de référence**Système altimétrique :** NGF IGN 1969 (système normal)**Altitude de la référence (en m) :** 5.920 m**Différence entre le niveau d'eau et la référence (en m) :** 0.070 m**Altitude calculée de l'eau (en m) :** 5.99

Commune : **CUXAC-D'AUDE**Rivière : **L' Aude****N° 93 chemin des Garrigots****Commentaires :** Les Mouchairas**2** Repère(s) sur le site**GÉNÉRAL****Unité de gestion :** Méditerranée Ouest**Code :** DDTM11\_S\_743**Date de mise à jour :** 08/09/2017**Auteur :** DDTM 11

Vue du site

**GÉOLOCALISATION****Coordonnées WGS84 :** X: 3.02268258 / Y: 43.26965600**Coordonnées RGF93 (Lambert 93) :** X: 701842.6 / Y: 6241164.18**Coordonnées RGF93 (ETRS89) :** X: 3.0226826 / Y: 43.269656**Code Hydro:** Y1--0200**Rive de référence:** Gauche**12 Novembre 1999**Altitude calculée de l'eau : **7.04 m**Nature de l'inondation : **Débordement de cours d'eau**Nature du repère : **Non renseigné****Commentaires :** Pilier droit de portail - rive gauche. Q = 4000 m3 / seconde, Ex N° 004-F, Etude 1996-1999 . Date d'enquete : 21/12/1999**GÉNÉRAL****Code :** DDTM11\_R\_743\_2**Date de mise à jour :****Auteur :** DDTM 11

24/04/2018

**MARQUE****Maximum de l'inondation :** Oui**Visibilité :** Non renseigné**État du repère :** Non renseigné**Pérennité :** Non renseigné**Repère calculé :** Non renseigné**PHEC :** Non renseigné**SOURCE DE REPÉRAGE : RECENSEMENT DES REPÈRES DE CRUES SUR LE DÉPARTEMENT DE L'AUDE, RÉALISÉ PAR LA DDTM11 -****Type de repérage :** Source bibliographique**Organisme :** DDTM 11**NIVELLEMENT INITIAL****Méthode :** Non renseigné**Référence nivelée :** Autre type de référence**Système altimétrique :** NGF IGN 1969 (système normal)**Altitude de la référence (en m) :** 5.920 m**Différence entre le niveau d'eau et la référence (en m) :** 1.120 m**Altitude calculée de l'eau (en m) :** 7.04

Vue du repère