

Commune : **NARBONNE** | Rivière : **L' Aude**

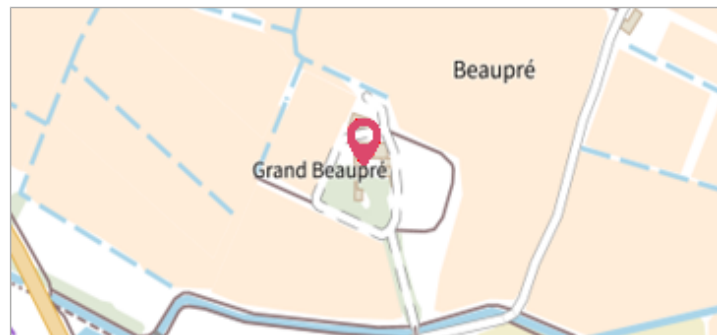
**Parcelle N° CE 10**

Commentaires : Beaupré

**3** Repère(s) sur le site


**GÉNÉRAL**

Unité de gestion : Méditerranée Ouest  
 Code : DDTM11\_S\_728 Date de mise à jour : 02/10/2017  
 Auteur : DDTM 11



**GÉOLOCALISATION**

Coordonnées WGS84 : X: 3.03162100 / Y: 43.19655300  
 Coordonnées RGF93 (Lambert 93) X: 702571.96 / Y: 6233037.53  
 Coordonnées RGF93 (ETRS89) : X: 3.031621 / Y: 43.196553  
 Code Hydro: Y1--0200 Rive de référence: Droite



**7 décembre 1996** Altitude calculée de l'eau : **4.82 m**

Nature de l'inondation : **Débordement de cours d'eau** Nature du repère : **Non renseigné**

Commentaires : Piédroit du portail de la cour - rive droite. Q = 1600m3 / seconde Ex N° 062-F, Etude 1996-1999 . Date d'enquete : 21/12/1999

**GÉNÉRAL**

Code : DDTM11\_R\_728\_1 Date de mise à jour : 09/09/2017  
 Auteur : DDTM 11



**MARQUE**

Maximum de l'inondation : Oui  
 Visibilité : Non renseigné État du repère : Non renseigné  
 Pérennité : Non renseigné Repère calculé : Non renseigné  
 PHEC : Non renseigné

**SOURCE DE REPÉRAGE : RECENSEMENT DES REPÈRES DE CRUES SUR LE DÉPARTEMENT DE L'AUDE, RÉALISÉ PAR LA DDTM11 -**

Type de repérage : Source bibliographique  
 Organisme(s) : DDTM 11

**NIVELLEMENT INITIAL**

Méthode : Non renseigné  
 Référence nivelée : Autre type de référence  
 Système altimétrique : NGF IGN 1969 (système normal)  
 Altitude de la référence (en m) : 3.960 m  
 Différence entre le niveau d'eau et la référence (en m) : 0.860 m  
 Altitude calculée de l'eau (en m) : 4.82

Commune : **NARBONNE** | Rivière : **L' Aude**

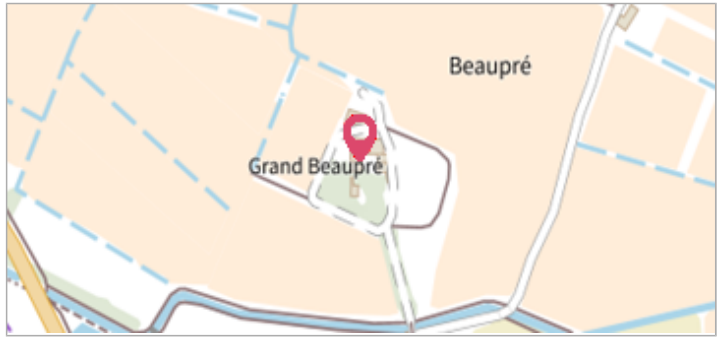
**Parcelle N° CE 10**

Commentaires : Beaupré

**3** Repère(s) sur le site

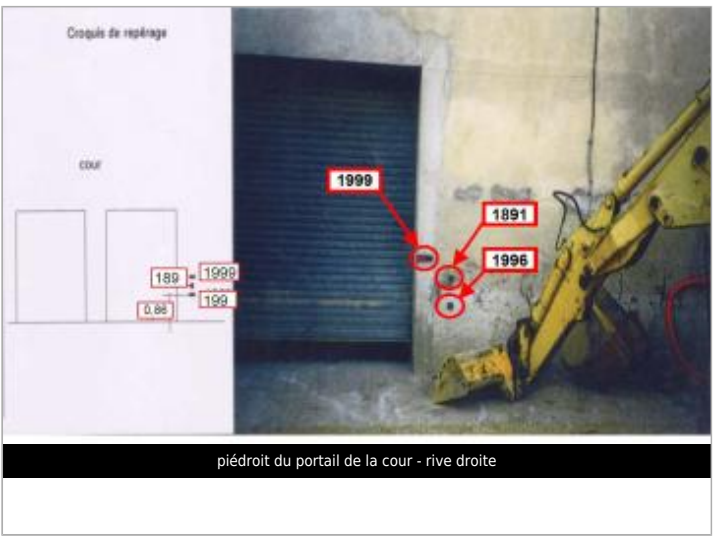
**GÉNÉRAL**

Unité de gestion : Méditerranée Ouest  
 Code : DDTM11\_S\_728 Date de mise à jour : 02/10/2017  
 Auteur : DDTM 11



**GÉOLOCALISATION**

Coordonnées WGS84 : X: 3.03162100 / Y: 43.19655300  
 Coordonnées RGF93 (Lambert 93) X: 702571.96 / Y: 6233037.53  
 Coordonnées RGF93 (ETRS89) : X: 3.031621 / Y: 43.196553  
 Code Hydro: Y1--0200 Rive de référence: Droite




**25 octobre 1891** Altitude calculée de l'eau : **4.97 m**

Nature de l'inondation : **Débordement de cours d'eau** Nature du repère : **Non renseigné**

Commentaires : Piédroit du portail de la cour - rive droite. Ex N° 106-F, Etude 1994 . Date d'enquete : 01/10/1995

**GÉNÉRAL**

Code : DDTM11\_R\_728\_2 Date de mise à jour : 24/04/2018  
 Auteur : DDTM 11



**MARQUE**

Maximum de l'inondation : Oui  
 Visibilité : Non renseigné État du repère : Non renseigné  
 Pérennité : Non renseigné Repère calculé : Non renseigné  
 PHEC : Non renseigné

**SOURCE DE REPÉRAGE : RECENSEMENT DES REPÈRES DE CRUES SUR LE DÉPARTEMENT DE L'AUDE, RÉALISÉ PAR LA DDTM11 -**

Type de repérage : Source bibliographique  
 Organisme(s) : DDTM 11

**NIVELLEMENT INITIAL**

Méthode : Non renseigné  
 Référence nivelée : Autre type de référence  
 Système altimétrique : NGF IGN 1969 (système normal)  
 Altitude de la référence (en m) : 3.960 m  
 Différence entre le niveau d'eau et la référence (en m) : 1.010 m  
 Altitude calculée de l'eau (en m) : 4.97

Commune : **NARBONNE** | Rivière : **L' Aude**


**Parcelle N° CE 10**

Commentaires : Beaupré

**3** Repère(s) sur le site

**GÉNÉRAL**

Unité de gestion : Méditerranée Ouest  
 Code : DDTM11\_S\_728 Date de mise à jour : 02/10/2017  
 Auteur : DDTM 11



piédroit du portail de la cour - rive droite

**GÉOLOCALISATION**

Coordonnées WGS84 : X: 3.03162100 / Y: 43.19655300  
 Coordonnées RGF93 (Lambert 93) X: 702571.96 / Y: 6233037.53  
 Coordonnées RGF93 (ETRS89) : X: 3.031621 / Y: 43.196553  
 Code Hydro: Y1--0200 Rive de référence: Droite

**12 novembre 1999**Nature de l'inondation : **Débordement de cours d'eau**Altitude calculée de l'eau : **5.26 m**Nature du repère : **Non renseigné**

Commentaires : Piédroit du portail de la cour - rive droite. Q = 4000m<sup>3</sup> / seconde, Ex N° 062-F, Etude 1996-1999 . Date d'enquete : 21/12/1999

**GÉNÉRAL**

Code : DDTM11\_R\_728\_3 Date de mise à jour :  
 Auteur : DDTM 11 24/04/2018

**MARQUE**

Maximum de l'inondation : Oui  
 Visibilité : Non renseigné État du repère : Non renseigné  
 Pérennité : Non renseigné Repère calculé : Non renseigné  
 PHEC : Non renseigné

**SOURCE DE REPÉRAGE : RECENSEMENT DES REPÈRES DE CRUES SUR LE DÉPARTEMENT DE L'AUDE, RÉALISÉ PAR LA DDTM11 -**

Type de repérage : Source bibliographique  
 Organisme(s) : DDTM 11

**NIVELLEMENT INITIAL**

Méthode : Non renseigné  
 Référence nivelée : Autre type de référence  
 Système altimétrique : NGF IGN 1969 (système normal)  
 Altitude de la référence (en m) : 3.960 m  
 Différence entre le niveau d'eau et la référence (en m) : 1.300 m  
 Altitude calculée de l'eau (en m) : 5.26