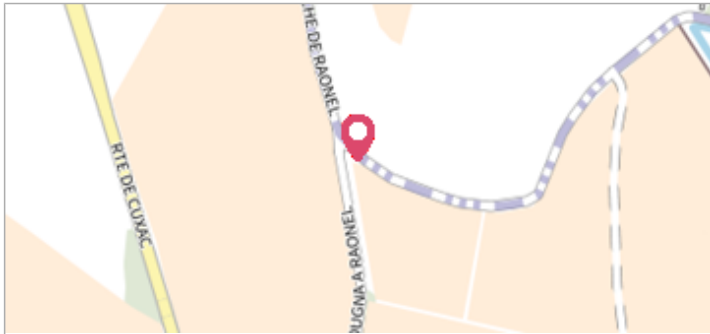
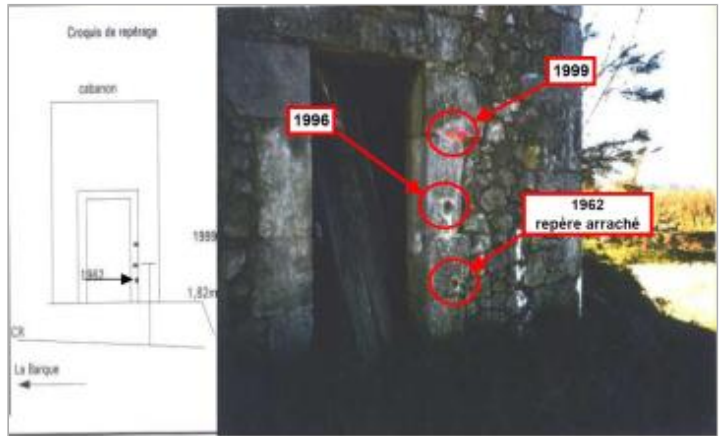


Commune : **NARBONNE**Rivière : **L' Aude****Parcelle N° ET 86****Commentaires :** Les Montilles - cabanon Cauffoppe**3**

Repère(s) sur le site

GÉNÉRAL**Unité de gestion :** Méditerranée Ouest**Code :** DDTM11_S_623**Date de mise à jour :** 26/09/2017**Auteur :** DDTM 11**GÉOLOCALISATION****Coordonnées WGS84 :** X: 3.00607600 / Y: 43.23183900**Coordonnées RGF93 (Lambert 93) X:** 700493.9 / **Y:** 6236959.86**Coordonnées RGF93 (ETRS89) :** X: 3.006076 / Y: 43.231839**Code Hydro:** Y1--0200**Rive de référence:** Droite

montant gauche de l'entrée - rive droite

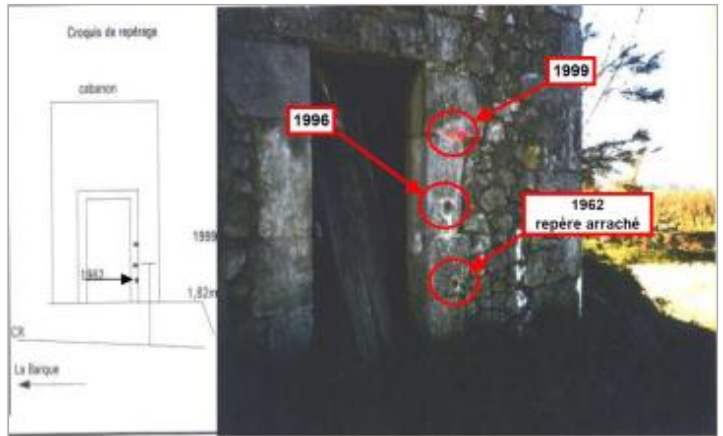
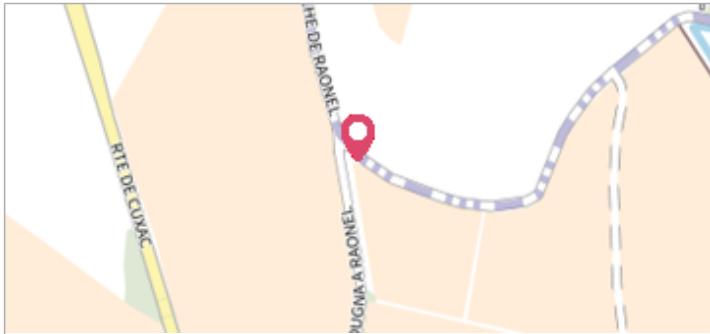
**8 Novembre 1962**Altitude calculée de l'eau : **9.97 m**Nature de l'inondation : **Débordement de cours d'eau**Nature du repère : **Non renseigné****Commentaires :** Montant droit de l'entrée - rive droite. Etude 1994 . Date d'enquete : 01/07/1999**GÉNÉRAL****Code :** DDTM11_R_623_1**Date de mise à jour :****Auteur :** DDTM 11

17/04/2018

MARQUE**Maximum de l'inondation :** Oui**Visibilité :** Non renseigné**État du repère :** Non renseigné**Pérennité :** Non renseigné**Repère calculé :** Non renseigné**PHEC :** Non renseigné**SOURCE DE REPÉRAGE : RECENSEMENT DES REPÈRES DE CRUES SUR LE DÉPARTEMENT DE L'AUDE, RÉALISÉ PAR LA DDTM11 -****Type de repérage :** Source bibliographique**Organisme :** DDTM 11**NIVELLEMENT INITIAL****Méthode :** Non renseigné**Référence nivelée :** Autre type de référence**Système altimétrique :** NGF IGN 1969 (système normal)**Altitude de la référence (en m) :** 9.570 m**Différence entre le niveau d'eau et la référence (en m) :** 0.400 m**Altitude calculée de l'eau (en m) :** 9.97

Commune : **NARBONNE**Rivière : **L' Aude****Parcelle N° ET 86****Commentaires :** Les Montilles - cabanon Cauffoppe**3**

Repère(s) sur le site

GÉNÉRAL**Unité de gestion :** Méditerranée Ouest**Code :** DDTM11_S_623**Date de mise à jour :** 26/09/2017**Auteur :** DDTM 11

montant gauche de l'entrée - rive droite

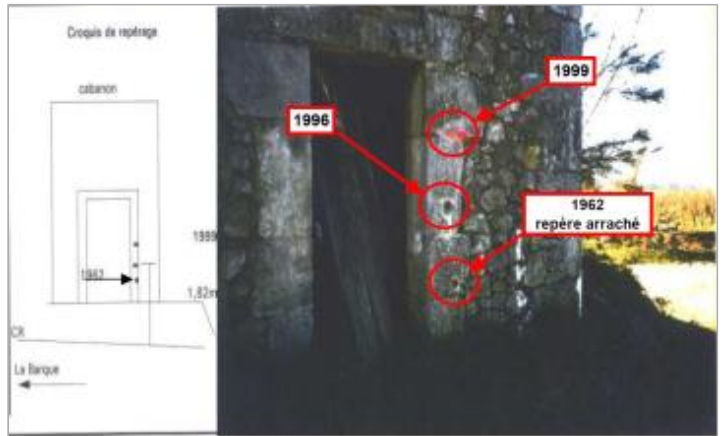
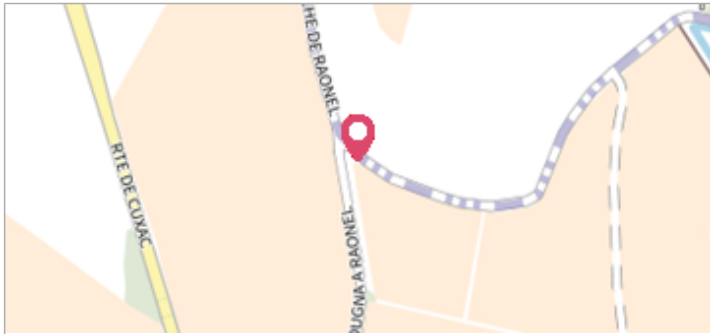
GÉOLOCALISATION**Coordonnées WGS84 :** X: 3.00607600 / Y: 43.23183900**Coordonnées RGF93 (Lambert 93) :** X: 700493.9 / Y: 6236959.86**Coordonnées RGF93 (ETRS89) :** X: 3.006076 / Y: 43.231839**Code Hydro:** Y1--0200**Rive de référence:** Droite**7 Décembre 1996**Altitude calculée de l'eau : **10.45 m**Nature de l'inondation : **Débordement de cours d'eau**Nature du repère : **Non renseigné****Commentaires :** Montant droit de l'entrée - rive droite. Q = 1600m3/s. Date d'enquete : 01/07/1999**GÉNÉRAL****Code :** DDTM11_R_623_2**Date de mise à jour :****Auteur :** DDTM 11

19/02/2018

MARQUE**Maximum de l'inondation :** Oui**Visibilité :** Non renseigné**État du repère :** Non renseigné**Pérennité :** Non renseigné**Repère calculé :** Non renseigné**PHEC :** Non renseigné**SOURCE DE REPÉRAGE : RECENSEMENT DES REPÈRES DE CRUES SUR LE DÉPARTEMENT DE L'AUDE, RÉALISÉ PAR LA DDTM11 -****Type de repérage :** Source bibliographique**Organisme :** DDTM 11**NIVELLEMENT INITIAL****Méthode :** Non renseigné**Référence nivelée :** Autre type de référence**Système altimétrique :** NGF IGN 1969 (système normal)**Altitude de la référence (en m) :** 9.570 m**Différence entre le niveau d'eau et la référence (en m) :** 0.880 m**Altitude calculée de l'eau (en m) :** 10.45

Commune : **NARBONNE**Rivière : **L' Aude****Parcelle N° ET 86****Commentaires :** Les Montilles - cabanon Cauffoppe**3**

Repère(s) sur le site

GÉNÉRAL**Unité de gestion :** Méditerranée Ouest**Code :** DDTM11_S_623**Date de mise à jour :** 26/09/2017**Auteur :** DDTM 11

montant gauche de l'entrée - rive droite

GÉOLOCALISATION**Coordonnées WGS84 :** X: 3.00607600 / Y: 43.23183900**Coordonnées RGF93 (Lambert 93) :** X: 700493.9 / Y: 6236959.86**Coordonnées RGF93 (ETRS89) :** X: 3.006076 / Y: 43.231839**Code Hydro:** Y1--0200**Rive de référence:** Droite**12 Novembre 1999**Altitude calculée de l'eau : **10.87 m**Nature de l'inondation : **Débordement de cours d'eau**Nature du repère : **Non renseigné****Commentaires :** Montant droit de l'entrée - rive droite. Q = 4000m3/s. Date d'enquete : 22/06/2005**GÉNÉRAL****Code :** DDTM11_R_623_3**Date de mise à jour :****Auteur :** DDTM 11

24/04/2018

MARQUE**Maximum de l'inondation :** Oui**Visibilité :** Non renseigné**État du repère :** Non renseigné**Pérennité :** Non renseigné**Repère calculé :** Non renseigné**PHEC :** Non renseigné**SOURCE DE REPÉRAGE : RECENSEMENT DES REPÈRES DE CRUES SUR LE DÉPARTEMENT DE L'AUDE, RÉALISÉ PAR LA DDTM11 -****Type de repérage :** Source bibliographique**Organisme :** DDTM 11**NIVELLEMENT INITIAL****Méthode :** Non renseigné**Référence nivelée :** Autre type de référence**Système altimétrique :** NGF IGN 1969 (système normal)**Altitude de la référence (en m) :** 9.570 m**Différence entre le niveau d'eau et la référence (en m) :** 1.300 m**Altitude calculée de l'eau (en m) :** 10.87