



Commune : CUXAC-D'AUDE

Rivière : L' Aude

Parcelle C 1674

Commentaires : La Broutte


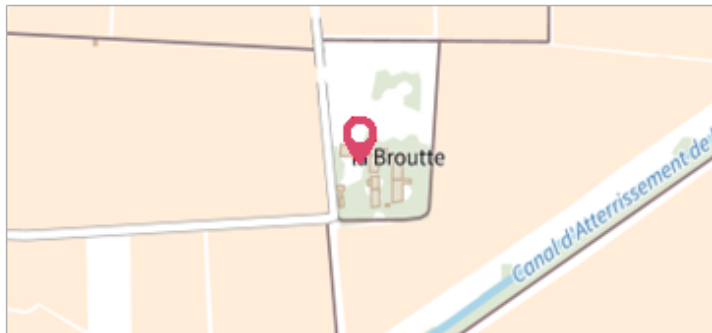
1 Repère(s) sur le site**GÉNÉRAL**

Unité de gestion : Méditerranée Ouest

Code : DDTM11_S_618

Date de mise à jour : 08/09/2017

Auteur : DDTM 11



Vue du site

GÉOLOCALISATION

Coordonnées WGS84 : X: 2.97482099 / Y: 43.25795160

Coordonnées RGF93 (Lambert 93) X: 697954.19 / Y: 6239863.09

Coordonnées RGF93 (ETRS89) : X: 2.974821 / Y: 43.2579516

Code Hydro: Y1--0200

Rive de référence: Gauche

25 octobre 1891

Nature de l'inondation : Débordement de cours d'eau

Altitude calculée de l'eau : 12.42 m

Nature du repère : Non renseigné

Commentaires : Pilier droit du portail rive gauche. Maison de propriétaire entrée Sud du domaine . Date d'enquete : 01/07/1999

GÉNÉRAL

Code : DDTM11_R_618_1

Date de mise à jour :

Auteur : DDTM 11

17/04/2018

MARQUE

Maximum de l'inondation : Oui

Visibilité : Non renseigné

État du repère : Non renseigné

Pérennité : Non renseigné

Repère calculé : Non renseigné

PHEC : Non renseigné

SOURCE DE REPÉRAGE : RECENSEMENT DES REPÈRES DE CRUES SUR LE DÉPARTEMENT DE L'AUDE, RÉALISÉ PAR LA DDTM11 -

Type de repérage : Source bibliographique

Organisme(s) : DDTM 11

NIVELLEMENT INITIAL

Méthode : Non renseigné


Référence nivelée : Autre type de référence

Système altimétrique : NGF IGN 1969 (système normal)

Altitude de la référence (en m) : 10.970 m

Différence entre le niveau d'eau et la référence (en m) : 1.450 m

Altitude calculée de l'eau (en m) : 12.42



Vue du repère