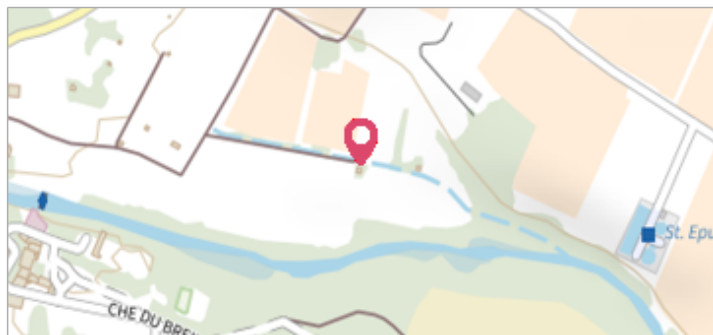
	Commune : <b>PEYRIAC-MINERVOIS</b>	Rivière : <b>L' Argent-Double</b>
<b>Chemin de service vignes parcelle N° 240</b>		
<b>Commentaires</b> : Aval de la passerelle		<b>1</b> Repère(s) sur le site


<b>GÉNÉRAL</b>	
<b>Unité de gestion</b> : Méditerranée Ouest	
<b>Code</b> : DDTM11_S_598	<b>Date de mise à jour</b> : 20/12/2017
<b>Auteur</b> : DDTM 11	




<b>GÉOLOCALISATION</b>	
<b>Coordonnées WGS84</b> : X: 2.57355490 / Y: 43.29213500	
<b>Coordonnées RGF93 (Lambert 93)</b> X: 665371.76 / Y: 6243756.33	
<b>Coordonnées RGF93 (ETRS89)</b> : X: 2.5735549 / Y: 43.292135	
<b>Code Hydro</b> : Y1430540	<b>Rive de référence</b> : Gauche



Mur de mazet

	<b>12 Novembre 1999</b>		Altitude calculée de l'eau : <b>119.347 m</b>
	Nature de l'inondation : <b>Débordement de cours d'eau</b>		Nature du repère : <b>Non renseigné</b>
<b>Commentaires</b> : Mur de mazet - rive gauche. moins 0,90 mètre mesuré de la base de la génoise . Date d'enquête : 24/11/1999			

<b>GÉNÉRAL</b>	
<b>Code</b> : DDTM11_R_598_1	<b>Date de mise à jour</b> :
<b>Auteur</b> : DDTM 11	19/02/2018



<b>MARQUE</b>	
<b>Maximum de l'inondation</b> : Oui	
<b>Visibilité</b> : Non renseigné	<b>État du repère</b> : Non renseigné
<b>Pérennité</b> : Non renseigné	<b>Repère calculé</b> : Non renseigné
<b>PHEC</b> : Non renseigné	

<b>SOURCE DE REPÉRAGE : RECENSEMENT DES REPÈRES DE CRUES SUR LE DÉPARTEMENT DE L'AUDE, RÉALISÉ PAR LA DDTM11 -</b>	
<b>Type de repérage</b> : Source bibliographique	
<b>Organisme</b> : DDTM 11	

<b>NIVELLEMENT INITIAL</b>	
<b>Méthode</b> : Non renseigné	
<b>Référence nivelée</b> : Autre type de référence	
<b>Système altimétrique</b> : NGF IGN 1969 (système normal)	
<b>Altitude de la référence (en m)</b> : 120.247 m	
<b>Différence entre le niveau d'eau et la référence (en m)</b> : -0.900 m	
<b>Altitude calculée de l'eau (en m)</b> : 119.347	