



Commune : PEYRIAC-MINERVOIS

Rivière : L' Argent-Double

Chemin de service vignes parcelle N° 827

Commentaires : Aval de la passerelle

2

Repère(s) sur le site

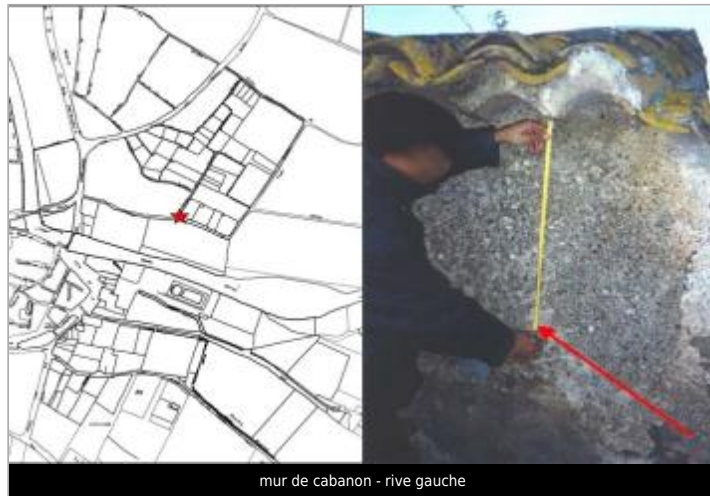
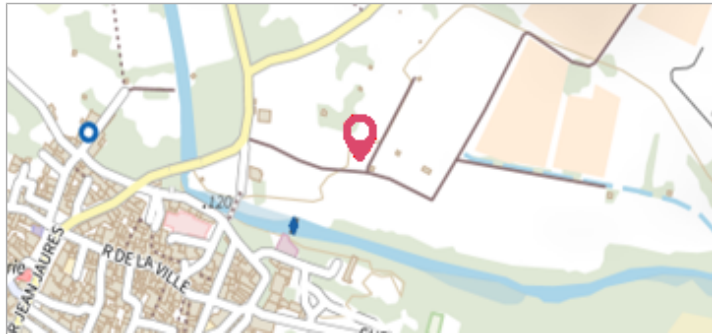
GÉNÉRAL

Unité de gestion : Méditerranée Ouest

Code : DDTM11_S_593

Date de mise à jour : 20/12/2017

Auteur : DDTM 11



mur de cabanon - rive gauche

GÉOLOCALISATION

Coordonnées WGS84 : X: 2.57035250 / Y: 43.29238000

Coordonnées RGF93 (Lambert 93) X: 665111.87 / Y: 6243784.97

Coordonnées RGF93 (ETRS89) : X: 2.5703525 / Y: 43.29238

Code Hydro: Y1430540

Rive de référence: Gauche



12 Novembre 1999

Altitude calculée de l'eau : 120.801 m

Nature de l'inondation : Débordement de cours d'eau

Nature du repère : Non renseigné

Commentaires : Mur de cabanon - rive gauche. moins 0,70 m. mesuré de la base de la génoise -Date d'enquête : 24/11/1999

GÉNÉRAL

Code : DDTM11_R_593_1

Date de mise à jour :

Auteur : DDTM 11

24/04/2018

MARQUE

Maximum de l'inondation : Oui

Visibilité : Non renseigné

État du repère : Non renseigné

Pérennité : Non renseigné

Repère calculé : Non renseigné

PHEC : Non renseigné

SOURCE DE REPÉRAGE : RECENSEMENT DES REPÈRES DE CRUES SUR LE DÉPARTEMENT DE L'AUDE, RÉALISÉ PAR LA DDTM11 -

Type de repérage : Source bibliographique

Organisme : DDTM 11

NIVELLEMENT INITIAL

Méthode : Non renseigné

Référence nivelée : Autre type de référence

Système altimétrique : NGF IGN 1969 (système normal)

Altitude de la référence (en m) : 121.501 m

Différence entre le niveau d'eau et la référence (en m) : -0.700 m

Altitude calculée de l'eau (en m) : 120.801

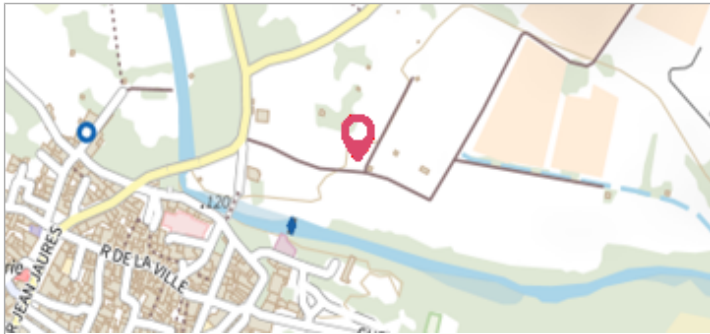


Commune : PEYRIAC-MINERVOIS

Rivière : L' Argent-Double

Chemin de service vignes parcelle N° 827**Commentaires :** Aval de la passerelle**2**

Repère(s) sur le site

GÉNÉRAL**Unité de gestion :** Méditerranée Ouest**Code :** DDTM11_S_593**Date de mise à jour :** 20/12/2017**Auteur :** DDTM 11

mur de cabanon - rive gauche

GÉOLOCALISATION**Coordonnées WGS84 :** X: 2.57035250 / Y: 43.29238000**Coordonnées RGF93 (Lambert 93) :** X: 665111.87 / Y: 6243784.97**Coordonnées RGF93 (ETRS89) :** X: 2.5703525 / Y: 43.29238**Code Hydro:** Y1430540**Rive de référence:** Gauche**15 Octobre 2018**Nature de l'inondation : **Débordement de cours d'eau**Altitude calculée de l'eau : **119.82 m**Nature du repère : **Laisse d'inondation****GÉNÉRAL****Code :** AUDE18_R_987_1**Date de mise à jour :****Auteur :** SPC MO

27/07/2019



Vue du repère

MARQUE**Maximum de l'inondation :** Non renseigné**Visibilité :** Non renseigné**État du repère :** Non renseigné**Pérennité :** Non renseigné**Repère calculé :** Non renseigné**PHEC :** Non renseigné**SOURCE DE REPÉRAGE : RELEVÉ POST CRUES SUITE AUX DÉBORDEMENTS DE L'AUDE LE 15 OCTOBRE 2018 PAR OTEIS POUR LE COMPTE DU SPC MO - 12/12/2018****Type de repérage :** Campagne de terrain post-inondation**Organisme :** OTEIS**NIVELLEMENT INITIAL - 27/11/2018****Méthode :** Non renseigné**Organisme :** OTEIS**Référence nivelée :** Autre type de référence**Description référence du repère :** Seuil porte**Système altimétrique :** NGF IGN 1969 (système normal)**Altitude de la référence (en m) :** 119.590 m**Différence entre le niveau d'eau et la référence (en m) :** 0.230 m**Altitude calculée de l'eau (en m) :** 119.82