

Commune : **NARBONNE**

Maison de propriétaire - Les Mongettes Basse

Commentaires : Canal de la réunion

2

Repère(s) sur le site

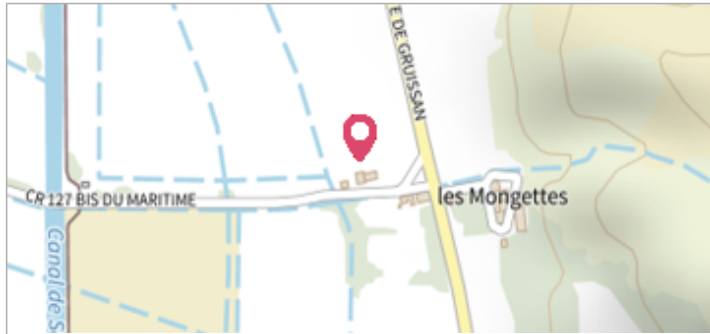
GÉNÉRAL

Unité de gestion : Méditerranée Ouest

Code : DDTM11_S_530

Date de mise à jour : 08/09/2017

Auteur : DDTM 11



GÉOLOCALISATION

Coordonnées WGS84 : X: 3.05044813 / Y: 43.14183090

Coordonnées RGF93 (Lambert 93) X: 704107.19 / Y: 6226954.53

Coordonnées RGF93 (ETRS89) : X: 3.0504481 / Y: 43.1418309



Vue du site



7 Décembre 1996

Altitude calculée de l'eau : 2.55 m

Nature de l'inondation : Débordement de cours d'eau

Nature du repère : Plaque

Commentaires : Pilier droit de portail rive gauche du canal. Maison de propriétaire - Q= 1600m3 /s. Date d'enquete : 21/12/1999


GÉNÉRAL

Code : DDTM11_R_530_1

Date de mise à jour :

Auteur : DDTM 11

17/04/2018



Vue du repère

MARQUE

Maximum de l'inondation : Oui

Visibilité : Non renseigné

État du repère : Non renseigné

Pérennité : Non renseigné

Repère calculé : Non renseigné

PHEC : Non renseigné

SOURCE DE REPÉRAGE : RECENSEMENT DES REPÈRES DE CRUES SUR LE DÉPARTEMENT DE L'AUDE, RÉALISÉ PAR LA DDTM11 -

Type de repérage : Source bibliographique

Organisme : DDTM 11

NIVELLEMENT INITIAL

Méthode : Non renseigné

Référence nivelée : Marque d'inondation

Système altimétrique : NGF IGN 1969 (système normal)

Altitude de la référence (en m) : 2.550 m

Altitude calculée de l'eau (en m) : 2.55

Commune : **NARBONNE**

Maison de propriétaire - Les Mongettes Basse

Commentaires : Canal de la réunion

2

Repère(s) sur le site

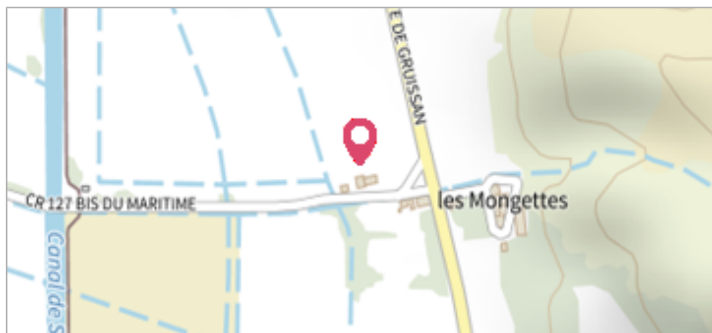
GÉNÉRAL

Unité de gestion : Méditerranée Ouest

Code : DDTM11_S_530

Date de mise à jour : 08/09/2017

Auteur : DDTM 11



Vue du site

GÉOLOCALISATION

Coordonnées WGS84 : X: 3.05044813 / Y: 43.14183090

Coordonnées RGF93 (Lambert 93) X: 704107.19 / Y: 6226954.53

Coordonnées RGF93 (ETRS89) : X: 3.0504481 / Y: 43.1418309



12 Novembre 1999

Altitude calculée de l'eau : 2.7 m

Nature de l'inondation : Débordement de cours d'eau

Nature du repère : Non renseigné

Commentaires : Pilier droit de portail rive gauche du canal. Maison de propriétaire - Q= 4000m3 /s. Date d'enquete : 21/12/1999


GÉNÉRAL

Code : DDTM11_R_530_2

Date de mise à jour :

Auteur : DDTM 11

19/02/2018



Vue du repère

MARQUE

Maximum de l'inondation : Oui

Visibilité : Non renseigné

État du repère : Non renseigné

Pérennité : Non renseigné

Repère calculé : Non renseigné

PHEC : Non renseigné

SOURCE DE REPÉRAGE : RECENSEMENT DES REPÈRES DE CRUES SUR LE DÉPARTEMENT DE L'AUDE, RÉALISÉ PAR LA DDTM11 -

Type de repérage : Source bibliographique

Organisme : DDTM 11

NIVELLEMENT INITIAL

Méthode : Non renseigné

Référence nivelée : Marque d'inondation

Système altimétrique : NGF IGN 1969 (système normal)

Altitude de la référence (en m) : 2.700 m

Altitude calculée de l'eau (en m) : 2.7