
Commune : **MIREPEISSET**

Rivière : **La Cesse**

Camping Val de Cesse

Commentaires : La Garenne

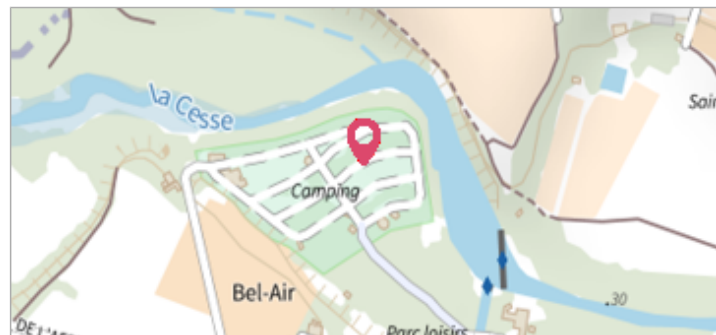
2 Repère(s) sur le site

GÉNÉRAL

Unité de gestion : Méditerranée Ouest

Code : DDTM11_S_488 Date de mise à jour : 05/03/2018

Auteur : DDTM 11



GÉOLOCALISATION


Coordonnées WGS84 : X: 2.89040740 / Y: 43.28699800

Coordonnées RGF93 (Lambert 93) X: 691100.02 / Y: 6243097.94

Coordonnées RGF93 (ETRS89) : X: 2.8904074 / Y: 43.286998

Code Hydro: Y1600500 Rive de référence: Droite




5 Décembre 1987

Nature de l'inondation : **Débordement de cours d'eau**

Nature du repère : **Non renseigné**

Commentaires : Bâtiment des sanitaires - rive droite, la digue le long du camping a cédé Ex N° 49-F. Date d'enquete : 01/07/1999

GÉNÉRAL

Code : DDTM11_R_488_1 Date de mise à jour : 17/04/2018

Auteur : DDTM 11



MARQUE

Maximum de l'inondation : Oui

Visibilité : Non renseigné État du repère : Non renseigné


Pérennité : Non renseigné Repère calculé : Non renseigné

PHEC : Non renseigné

SOURCE DE REPÉRAGE : RECENSEMENT DES REPÈRES DE CRUES SUR LE DÉPARTEMENT DE L'AUDE, RÉALISÉ PAR LA DDTM11 -

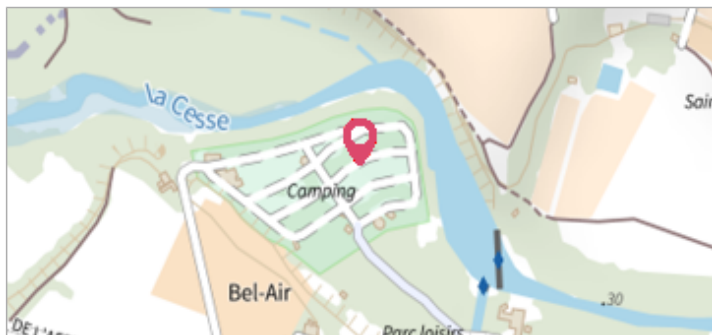
Type de repérage : Source bibliographique

Organisme : DDTM 11

	Commune : MIREPEISSET	Rivière : La Cesse
Camping Val de Cesse		
Commentaires : La Garenne		2 Repère(s) sur le site

GÉNÉRAL

Unité de gestion : Méditerranée Ouest
 Code : DDTM11_S_488 Date de mise à jour : 05/03/2018
 Auteur : DDTM 11




GÉOLOCALISATION

Coordonnées WGS84 : X: 2.89040740 / Y: 43.28699800
 Coordonnées RGF93 (Lambert 93) X: 691100.02 / Y: 6243097.94
 Coordonnées RGF93 (ETRS89) : X: 2.8904074 / Y: 43.286998
 Code Hydro: Y1600500 Rive de référence: Droite



bâtiment des sanitaires - rive droite

	12 Janvier 1999	Altitude calculée de l'eau : 36 m
Nature de l'inondation : Débordement de cours d'eau		Nature du repère : Non renseigné
Commentaires : Bâtiment des sanitaires - rive droite. Ex N° 12-F Étude 1999. Date d'enquete : 20/03/1999		

GÉNÉRAL

Code : DDTM11_R_488_2 Date de mise à jour :
 Auteur : DDTM 11 24/04/2018

MARQUE

Maximum de l'inondation : Oui
 Visibilité : Non renseigné État du repère : Non renseigné
 Pérennité : Non renseigné Repère calculé : Non renseigné
 PHEC : Non renseigné

SOURCE DE REPÉRAGE : RECENSEMENT DES REPÈRES DE CRUES SUR LE DÉPARTEMENT DE L'AUDE, RÉALISÉ PAR LA DDTM11 -

Type de repérage : Source bibliographique
 Organisme : DDTM 11

NIVELLEMENT INITIAL

Méthode : Non renseigné
 Référence nivelée : Marque d'inondation
 Système altimétrique : NGF IGN 1969 (système normal)
 Altitude de la référence (en m) : 36.000 m
 Altitude calculée de l'eau (en m) : 36