

Commune : **NARBONNE** | Rivière : **L' Aude**

## Domaine de Courneau - Parcelle BY 84

**Commentaires** : Courneau **3** Repère(s) sur le site

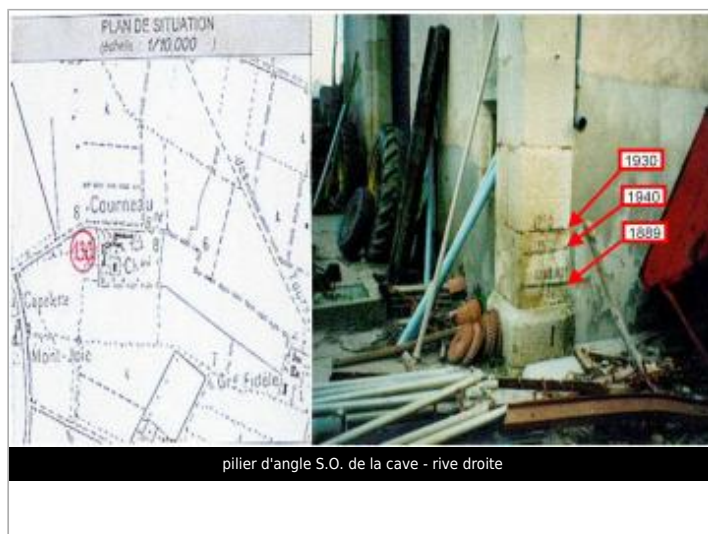
**GÉNÉRAL**

**Unité de gestion** : Méditerranée Ouest  
**Code** : DDTM11\_S\_481 **Date de mise à jour** : 26/09/2017  
**Auteur** : DDTM 11



**GÉOLOCALISATION**

**Coordonnées WGS84** : X: 3.01545520 / Y: 43.22061200  
**Coordonnées RGF93 (Lambert 93)** X: 701256.56 / Y: 6235711.84  
**Coordonnées RGF93 (ETRS89)** : X: 3.0154552 / Y: 43.220612  
**Code Hydro**: Y1--0200 **Rive de référence**: Droite



**6 janvier 1889** Altitude calculée de l'eau : **7.51 m**

Nature de l'inondation : **Débordement de cours d'eau** Nature du repère : **Non renseigné**

**Commentaires** : Pilier d'angle S.O. de la cave - rive droite. inscriptions noires. Date d'enquete : 21/12/1999

**GÉNÉRAL**

**Code** : DDTM11\_R\_481\_1 **Date de mise à jour** : 17/04/2018  
**Auteur** : DDTM 11



**MARQUE**

**Maximum de l'inondation** : Oui  
**Visibilité** : Non renseigné **État du repère** : Non renseigné  
**Pérennité** : Non renseigné **Repère calculé** : Non renseigné  
**PHEC** : Non renseigné

**SOURCE DE REPÉRAGE : RECENSEMENT DES REPÈRES DE CRUES SUR LE DÉPARTEMENT DE L'AUDE, RÉALISÉ PAR LA DDTM11 -**

**Type de repérage** : Source bibliographique  
**Organisme(s)** : DDTM 11

**NIVELLEMENT INITIAL**

**Méthode** : Non renseigné  
**Référence nivelée** : Autre type de référence  
**Système altimétrique** : NGF IGN 1969 (système normal)  
**Altitude de la référence (en m)** : 7.010 m  
**Différence entre le niveau d'eau et la référence (en m)** : 0.500 m  
**Altitude calculée de l'eau (en m)** : 7.51

Commune : **NARBONNE** | Rivière : **L' Aude**

## Domaine de Courneau - Parcelle BY 84

**Commentaires** : Courneau

**3** Repère(s) sur le site

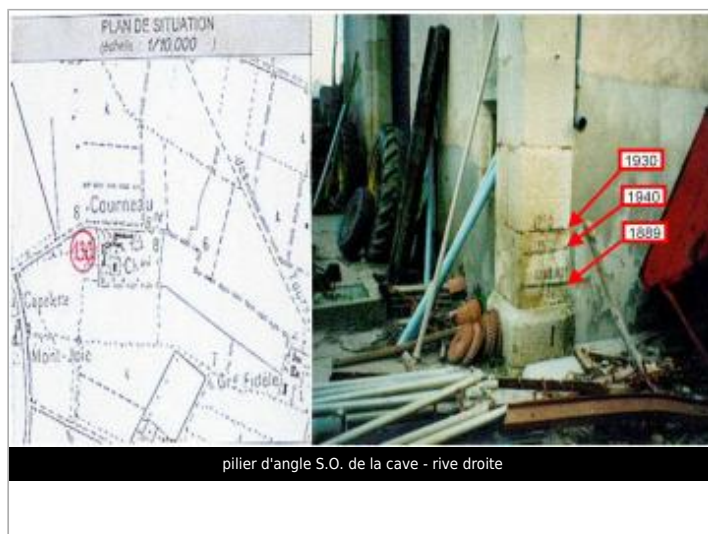
**GÉNÉRAL**

**Unité de gestion** : Méditerranée Ouest  
**Code** : DDTM11\_S\_481      **Date de mise à jour** : 26/09/2017  
**Auteur** : DDTM 11



**GÉOLOCALISATION**

**Coordonnées WGS84** : X: 3.01545520 / Y: 43.22061200  
**Coordonnées RGF93 (Lambert 93)** X: 701256.56 / Y: 6235711.84  
**Coordonnées RGF93 (ETRS89)** : X: 3.0154552 / Y: 43.220612  
**Code Hydro**: Y1--0200      **Rive de référence**: Droite



**17 octobre 1940**      Altitude calculée de l'eau : **7.73 m**

Nature de l'inondation : **Débordement de cours d'eau**      Nature du repère : **Non renseigné**

**Commentaires** : Pilier d'angle S.O. de la cave - rive droite. inscriptions noires. Date d'enquete : 21/12/1999

**GÉNÉRAL**

**Code** : DDTM11\_R\_481\_2      **Date de mise à jour** : 16/04/2018  
**Auteur** : DDTM 11



**MARQUE**

**Maximum de l'inondation** : Oui  
**Visibilité** : Non renseigné      **État du repère** : Non renseigné  
**Pérennité** : Non renseigné      **Repère calculé** : Non renseigné  
**PHEC** : Non renseigné

**SOURCE DE REPÉRAGE : RECENSEMENT DES REPÈRES DE CRUES SUR LE DÉPARTEMENT DE L'AUDE, RÉALISÉ PAR LA DDTM11 -**

**Type de repérage** : Source bibliographique  
**Organisme(s)** : DDTM 11

**NIVELLEMENT INITIAL**

**Méthode** : Non renseigné  
**Référence nivelée** : Autre type de référence  
**Système altimétrique** : NGF IGN 1969 (système normal)  
**Altitude de la référence (en m)** : 7.010 m  
**Différence entre le niveau d'eau et la référence (en m)** : 0.720 m  
**Altitude calculée de l'eau (en m)** : 7.73

Commune : **NARBONNE** | Rivière : **L' Aude**

## Domaine de Courneau - Parcelle BY 84

**Commentaires** : Courneau

**3** Repère(s) sur le site

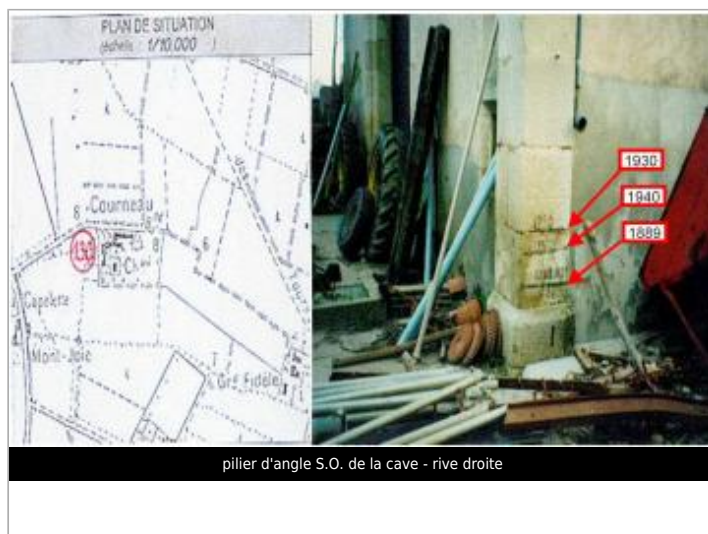
**GÉNÉRAL**

**Unité de gestion** : Méditerranée Ouest  
**Code** : DDTM11\_S\_481      **Date de mise à jour** : 26/09/2017  
**Auteur** : DDTM 11



**GÉOLOCALISATION**

**Coordonnées WGS84** : X: 3.01545520 / Y: 43.22061200  
**Coordonnées RGF93 (Lambert 93)** X: 701256.56 / Y: 6235711.84  
**Coordonnées RGF93 (ETRS89)** : X: 3.0154552 / Y: 43.220612  
**Code Hydro**: Y1--0200      **Rive de référence**: Droite



**3 mars 1930**      Altitude calculée de l'eau : **7.86 m**

Nature de l'inondation : **Débordement de cours d'eau**      Nature du repère : **Non renseigné**

**Commentaires** : Pilier d'angle S.O. de la cave - rive droite. inscriptions noires. Date d'enquete : 10/11/1999

**GÉNÉRAL**

**Code** : DDTM11\_R\_481\_3      **Date de mise à jour** : 24/04/2018  
**Auteur** : DDTM 11



**MARQUE**

**Maximum de l'inondation** : Oui  
**Visibilité** : Non renseigné      **État du repère** : Non renseigné  
**Pérennité** : Non renseigné      **Repère calculé** : Non renseigné  
**PHEC** : Non renseigné

**SOURCE DE REPÉRAGE : RECENSEMENT DES REPÈRES DE CRUES SUR LE DÉPARTEMENT DE L'AUDE, RÉALISÉ PAR LA DDTM11 -**

**Type de repérage** : Source bibliographique  
**Organisme(s)** : DDTM 11

**NIVELLEMENT INITIAL**

**Méthode** : Non renseigné  
**Référence nivelée** : Autre type de référence  
**Système altimétrique** : NGF IGN 1969 (système normal)  
**Altitude de la référence (en m)** : 7.010 m  
**Différence entre le niveau d'eau et la référence (en m)** : 0.850 m  
**Altitude calculée de l'eau (en m)** : 7.86