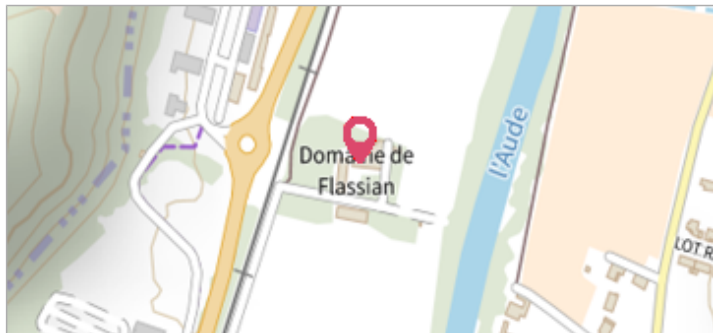


Commune : **PIEUSSE**Rivière : **L' Aude****RD 118 - PR 56 + 815****Commentaires** : Domaine Flassa**3**

Repère(s) sur le site

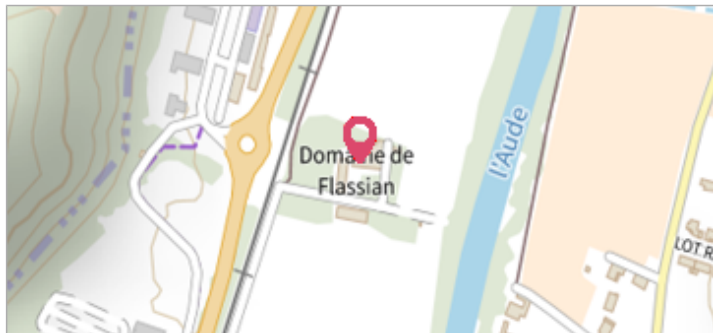
**GÉNÉRAL****Unité de gestion** : Méditerranée Ouest**Code** : DDTM11\_S\_444**Date de mise à jour** : 08/09/2017**Auteur** : DDTM 11**GÉOLOCALISATION****Coordonnées WGS84** : X: 2.22734585 / Y: 43.08504660**Coordonnées RGF93 (Lambert 93)** X: 637034.28 / Y: 6220947.93**Coordonnées RGF93 (ETRS89)** : X: 2.2273459 / Y: 43.0850466**Code Hydro**: Y1--0200**Rive de référence**: Gauche**13 Septembre 1963**Altitude calculée de l'eau : **156.75 m**Nature de l'inondation : **Débordement de cours d'eau**Nature du repère : **Non renseigné****Commentaires** : Façade Sud - Piédroit entrée - rive gauche. Aude. Date d'enquete : 14/07/2002**GÉNÉRAL****Code** : DDTM11\_R\_444\_1**Date de mise à jour** :**Auteur** : DDTM 11

17/04/2018

**MARQUE****Maximum de l'inondation** : Oui**Visibilité** : Non renseigné**État du repère** : Non renseigné**Pérennité** : Non renseigné**Repère calculé** : Non renseigné**PHEC** : Non renseigné**SOURCE DE REPÉRAGE : RECENSEMENT DES REPÈRES DE CRUES SUR LE DÉPARTEMENT DE L'AUDE, RÉALISÉ PAR LA DDTM11 -****Type de repérage** : Source bibliographique**Organisme** : DDTM 11**NIVELLEMENT INITIAL****Méthode** : Non renseigné**Référence nivelée** : Autre type de référence**Système altimétrique** : NGF IGN 1969 (système normal)**Altitude de la référence (en m)** : 156.590 m**Différence entre le niveau d'eau et la référence (en m)** : 0.160 m**Altitude calculée de l'eau (en m)** : 156.75

Commune : **PIEUSSE**Rivière : **L' Aude****RD 118 - PR 56 + 815****Commentaires** : Domaine Flassa**3**

Repère(s) sur le site

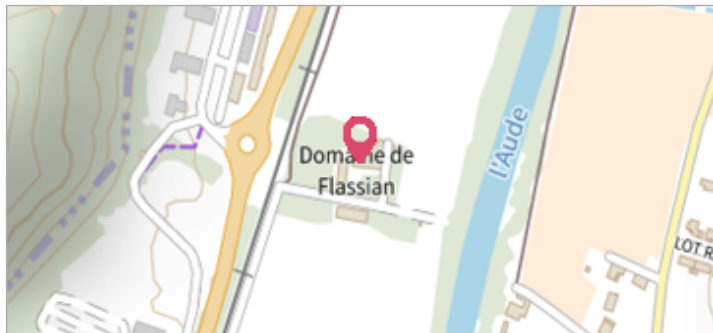
**GÉNÉRAL****Unité de gestion** : Méditerranée Ouest**Code** : DDTM11\_S\_444**Date de mise à jour** : 08/09/2017**Auteur** : DDTM 11**GÉOLOCALISATION****Coordonnées WGS84** : X: 2.22734585 / Y: 43.08504660**Coordonnées RGF93 (Lambert 93)** X: 637034.28 / Y: 6220947.93**Coordonnées RGF93 (ETRS89)** : X: 2.2273459 / Y: 43.0850466**Code Hydro**: Y1--0200**Rive de référence**: Gauche**27 Septembre 1992**Altitude calculée de l'eau : **156.85 m**Nature de l'inondation : **Débordement de cours d'eau**Nature du repère : **Non renseigné****Commentaires** : Façade Sud - Piédroit entrée - rive gauche. influence crue de la Sals. Date d'enquete : 13/09/2002**GÉNÉRAL****Code** : DDTM11\_R\_444\_2**Date de mise à jour** :**Auteur** : DDTM 11

17/04/2018

**MARQUE****Maximum de l'inondation** : Oui**Visibilité** : Non renseigné**État du repère** : Non renseigné**Pérennité** : Non renseigné**Repère calculé** : Non renseigné**PHEC** : Non renseigné**SOURCE DE REPÉRAGE : RECENSEMENT DES REPÈRES DE CRUES SUR LE DÉPARTEMENT DE L'AUDE, RÉALISÉ PAR LA DDTM11 -****Type de repérage** : Source bibliographique**Organisme** : DDTM 11**NIVELLEMENT INITIAL****Méthode** : Non renseigné**Référence nivelée** : Autre type de référence**Système altimétrique** : NGF IGN 1969 (système normal)**Altitude de la référence (en m)** : 156.580 m**Différence entre le niveau d'eau et la référence (en m)** : 0.270 m**Altitude calculée de l'eau (en m)** : 156.85

Commune : **PIEUSSE**Rivière : **L' Aude****RD 118 - PR 56 + 815****Commentaires** : Domaine Flassa**3**

Repère(s) sur le site

**GÉNÉRAL****Unité de gestion** : Méditerranée Ouest**Code** : DDTM11\_S\_444**Date de mise à jour** : 08/09/2017**Auteur** : DDTM 11**GÉOLOCALISATION****Coordonnées WGS84** : X: 2.22734585 / Y: 43.08504660**Coordonnées RGF93 (Lambert 93)** X: 637034.28 / Y: 6220947.93**Coordonnées RGF93 (ETRS89)** : X: 2.2273459 / Y: 43.0850466**Code Hydro**: Y1--0200**Rive de référence**: Gauche**25 Octobre 1891**Altitude calculée de l'eau : **158.12 m**Nature de l'inondation : **Débordement de cours d'eau**Nature du repère : **Non renseigné****Commentaires** : Façade Sud - Piédroit entrée - rive gauche. Aude. Date d'enquete : 24/07/2002**GÉNÉRAL****Code** : DDTM11\_R\_444\_3**Date de mise à jour** :**Auteur** : DDTM 11

17/04/2018

**MARQUE****Maximum de l'inondation** : Oui**Visibilité** : Non renseigné**État du repère** : Non renseigné**Pérennité** : Non renseigné**Repère calculé** : Non renseigné**PHEC** : Non renseigné**SOURCE DE REPÉRAGE : RECENSEMENT DES REPÈRES DE CRUES SUR LE DÉPARTEMENT DE L'AUDE, RÉALISÉ PAR LA DDTM11 -****Type de repérage** : Source bibliographique**Organisme** : DDTM 11**NIVELLEMENT INITIAL****Méthode** : Non renseigné**Référence nivelée** : Autre type de référence**Système altimétrique** : NGF IGN 1969 (système normal)**Altitude de la référence (en m)** : 156.270 m**Différence entre le niveau d'eau et la référence (en m)** : 1.850 m**Altitude calculée de l'eau (en m)** : 158.12