

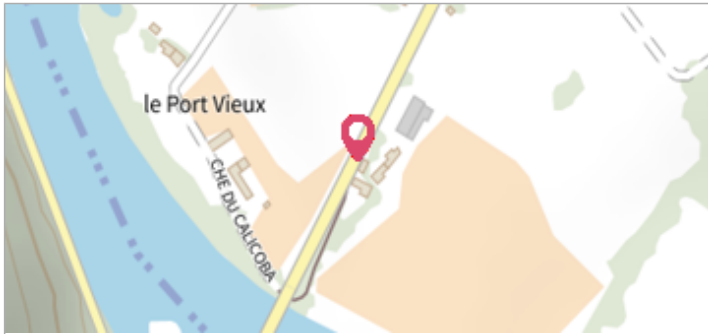


Commune : LIMOUX

Rivière : L' Aude

Avenue Camille Bouche**Commentaires :** Les Religieuses - micro centrale**3**

Repère(s) sur le site

GÉNÉRAL**Unité de gestion :** Méditerranée Ouest**Code :** DDTM11_S_441**Date de mise à jour :** 19/01/2018**Auteur :** DDTM 11

face sud piedroit du portail -rive gauche

GÉOLOCALISATION**Coordonnées WGS84 :** X: 2.21402210 / Y: 43.05951700**Coordonnées RGF93 (Lambert 93) :** X: 635920.27 / Y: 6218120.27**Coordonnées RGF93 (ETRS89) :** X: 2.2140221 / Y: 43.059517**Code Hydro:** Y1--0200**Rive de référence:** Gauche**27 Septembre 1992**Altitude calculée de l'eau : **164.81 m**Nature de l'inondation : **Débordement de cours d'eau**Nature du repère : **Non renseigné****Commentaires :** Face sud piedroit du portail rive gauche. influence crue de la Sals. Date d'enquete : 13/09/2002**GÉNÉRAL****Code :** DDTM11_R_441_2**Date de mise à jour :****Auteur :** DDTM 11

17/04/2018

MARQUE**Maximum de l'inondation :** Oui**Visibilité :** Non renseigné**État du repère :** Non renseigné**Pérennité :** Non renseigné**Repère calculé :** Non renseigné**PHEC :** Non renseigné**SOURCE DE REPÉRAGE : RECENSEMENT DES REPÈRES DE CRUES SUR LE DÉPARTEMENT DE L'AUDE, RÉALISÉ PAR LA DDTM11 -****Type de repérage :** Source bibliographique**Organisme :** DDTM 11**NIVELLEMENT INITIAL****Méthode :** Non renseigné**Référence nivelée :** Autre type de référence**Système altimétrique :** NGF IGN 1969 (système normal)**Altitude de la référence (en m) :** 162.480 m**Différence entre le niveau d'eau et la référence (en m) :** 2.330 m**Altitude calculée de l'eau (en m) :** 164.81

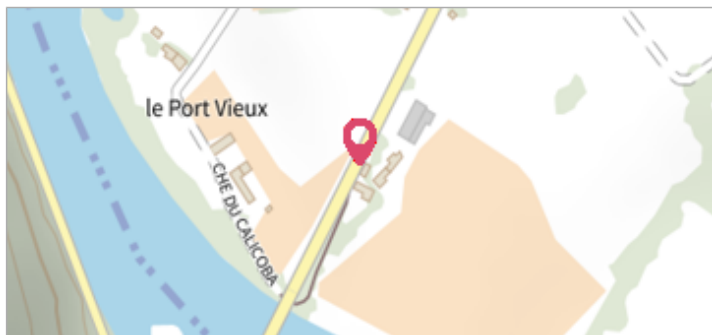


Commune : LIMOUX

Rivière : L' Aude

Avenue Camille Bouche**Commentaires :** Les Religieuses - micro centrale**3**

Repère(s) sur le site

GÉNÉRAL**Unité de gestion :** Méditerranée Ouest**Code :** DDTM11_S_441**Date de mise à jour :** 19/01/2018**Auteur :** DDTM 11

face sud piedroit du portail -rive gauche

GÉOLOCALISATION**Coordonnées WGS84 :** X: 2.21402210 / Y: 43.05951700**Coordonnées RGF93 (Lambert 93) :** X: 635920.27 / Y: 6218120.27**Coordonnées RGF93 (ETRS89) :** X: 2.2140221 / Y: 43.059517**Code Hydro:** Y1--0200**Rive de référence:** Gauche**25 Octobre 1891**Altitude calculée de l'eau : **166.57 m**Nature de l'inondation : **Débordement de cours d'eau**Nature du repère : **Non renseigné****Commentaires :** Face sud piedroit du portail rive gauche. Aude. Date d'enquete : 04/07/2002**GÉNÉRAL****Code :** DDTM11_R_441_3**Date de mise à jour :****Auteur :** DDTM 11

19/02/2018

MARQUE**Maximum de l'inondation :** Oui**Visibilité :** Non renseigné**État du repère :** Non renseigné**Pérennité :** Non renseigné**Repère calculé :** Non renseigné**PHEC :** Non renseigné**SOURCE DE REPÉRAGE : RECENSEMENT DES REPÈRES DE CRUES SUR LE DÉPARTEMENT DE L'AUDE, RÉALISÉ PAR LA DDTM11 -****Type de repérage :** Source bibliographique**Organisme :** DDTM 11**NIVELLEMENT INITIAL****Méthode :** Non renseigné**Référence nivelée :** Autre type de référence**Système altimétrique :** NGF IGN 1969 (système normal)**Altitude de la référence (en m) :** 162.550 m**Différence entre le niveau d'eau et la référence (en m) :** 4.020 m**Altitude calculée de l'eau (en m) :** 166.57

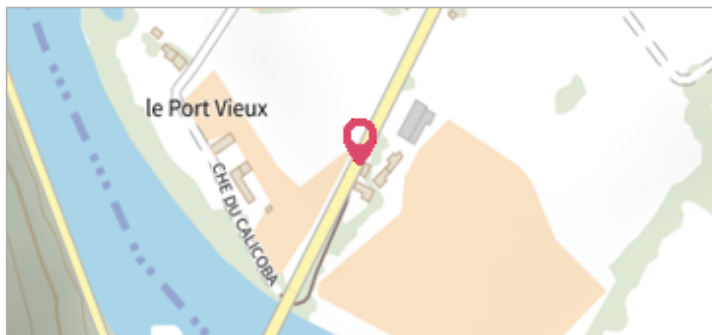


Commune : LIMOUX

Rivière : L' Aude

Avenue Camille Bouche**Commentaires :** Les Religieuses - micro centrale**3**

Repère(s) sur le site

GÉNÉRAL**Unité de gestion :** Méditerranée Ouest**Code :** DDTM11_S_441**Date de mise à jour :** 19/01/2018**Auteur :** DDTM 11

face sud piedroit du portail -rive gauche

GÉOLOCALISATION**Coordonnées WGS84 :** X: 2.21402210 / Y: 43.05951700**Coordonnées RGF93 (Lambert 93) :** X: 635920.27 / Y: 6218120.27**Coordonnées RGF93 (ETRS89) :** X: 2.2140221 / Y: 43.059517**Code Hydro:** Y1--0200**Rive de référence:** Gauche**1^{er} Août 1872**Altitude calculée de l'eau : **non déterminé**Nature de l'inondation : **Débordement de cours d'eau**Nature du repère : **Non renseigné****Commentaires :** Face sud piedroit du portail rive gauche. Aude. Date d'enquete : 24/07/2002**GÉNÉRAL****Code :** DDTM11_R_441_1**Date de mise à jour :****Auteur :** DDTM 11

17/04/2018

MARQUE**Maximum de l'inondation :** Oui**Visibilité :** Non renseigné**État du repère :** Non renseigné**Pérennité :** Non renseigné**Repère calculé :** Non renseigné**PHEC :** Non renseigné**SOURCE DE REPÉRAGE : RECENSEMENT DES REPÈRES DE CRUES SUR LE DÉPARTEMENT DE L'AUDE, RÉALISÉ PAR LA DDTM11 -****Type de repérage :** Source bibliographique**Organisme :** DDTM 11**NIVELLEMENT INITIAL****Méthode :** Non renseigné**Référence nivelée :** Autre type de référence**Système altimétrique :** NGF IGN 1969 (système normal)**Différence entre le niveau d'eau et la référence (en m) :** 2.810 m