



Commune : LIMOUX

Rivière : L' Aude

Pont de Lognos

Commentaires : Lognos

4

Repère(s) sur le site

GÉNÉRAL

Unité de gestion : Méditerranée Ouest

Code : DDTM11_S_439

Date de mise à jour : 19/01/2018

Auteur : DDTM 11



culée gauche amont

GÉOLOCALISATION

Coordonnées WGS84 : X: 2.21936290 / Y: 43.06429300

Coordonnées RGF93 (Lambert 93) X: 636360.94 / Y: 6218646.95

Coordonnées RGF93 (ETRS89) : X: 2.2193629 / Y: 43.064293

Code Hydro: Y1--0200

Rive de référence: Non renseigné

**5 février 1959**

Nature de l'inondation : Débordement de cours d'eau

Altitude calculée de l'eau : **162.51 m**Nature du repère : **Non renseigné**

Commentaires : Culée gauche amont. Aude. Date d'enquete : 01/08/2002

GÉNÉRAL

Code : DDTM11_R_439_1

Date de mise à jour :

Auteur : DDTM 11

17/04/2018

MARQUE

Maximum de l'inondation : Oui

Visibilité : Non renseigné

État du repère : Non renseigné

Pérennité : Non renseigné

Repère calculé : Non renseigné

PHEC : Non renseigné

SOURCE DE REPÉRAGE : RECENSEMENT DES REPÈRES DE CRUES SUR LE DÉPARTEMENT DE L'AUDE, RÉALISÉ PAR LA DDTM11 -

Type de repérage : Source bibliographique

Organisme(s) : DDTM 11

NIVELLEMENT INITIAL

Méthode : Non renseigné

Référence nivelée : Autre type de référence

Système altimétrique : NGF IGN 1969 (système normal)

Altitude de la référence (en m) : 160.450 m

Différence entre le niveau d'eau et la référence (en m) : 2.060 m

Altitude calculée de l'eau (en m) : 162.51



Commune : LIMOUX

Rivière : L' Aude

Pont de Lognos

Commentaires : Lognos

4 Repère(s) sur le site

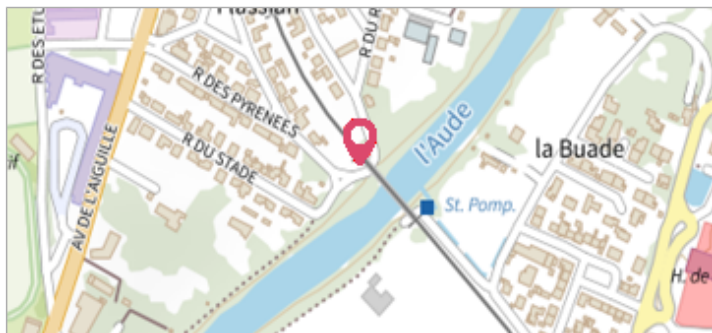
GÉNÉRAL

Unité de gestion : Méditerranée Ouest

Code : DDTM11_S_439

Date de mise à jour : 19/01/2018

Auteur : DDTM 11



culée gauche amont

GÉOLOCALISATION

Coordonnées WGS84 : X: 2.21936290 / Y: 43.06429300

Coordonnées RGF93 (Lambert 93) X: 636360.94 / Y: 6218646.95

Coordonnées RGF93 (ETRS89) : X: 2.2193629 / Y: 43.064293

Code Hydro: Y1--0200

Rive de référence: Non renseigné

17 octobre 1940Altitude calculée de l'eau : **163.11 m**Nature de l'inondation : **Débordement de cours d'eau**Nature du repère : **Marque peinture ou encre**

Commentaires : Culée gauche amont. Aude - trait rouge. Date d'enquete : 11/07/2002

GÉNÉRAL

Code : DDTM11_R_439_2

Date de mise à jour :

Auteur : DDTM 11

19/02/2018

MARQUE

Maximum de l'inondation : Oui

Visibilité : Non renseigné

État du repère : Non renseigné

Pérennité : Non renseigné

Repère calculé : Non renseigné

PHEC : Non renseigné

SOURCE DE REPÉRAGE : RECENSEMENT DES REPÈRES DE CRUES SUR LE DÉPARTEMENT DE L'AUDE, RÉALISÉ PAR LA DDTM11 -

Type de repérage : Source bibliographique

Organisme(s) : DDTM 11

NIVELLEMENT INITIAL

Méthode : Non renseigné

Référence nivelée : Autre type de référence

Système altimétrique : NGF IGN 1969 (système normal)

Altitude de la référence (en m) : 160.480 m

Différence entre le niveau d'eau et la référence (en m) : 2.630 m

Altitude calculée de l'eau (en m) : 163.11

Commune : **LIMOUX** | Rivière : **L' Aude**

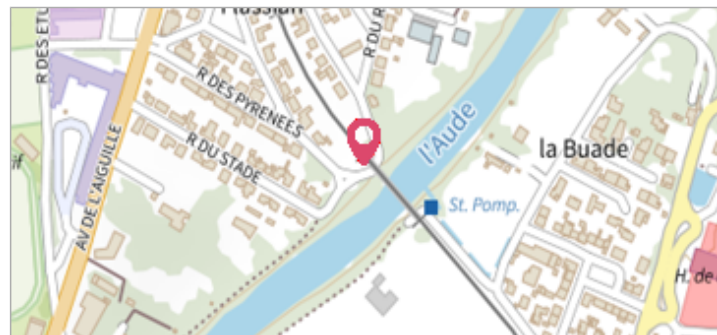
Pont de Lognos

Commentaires : Lognos

4 Repère(s) sur le site

GÉNÉRAL

Unité de gestion : Méditerranée Ouest
 Code : DDTM11_S_439 Date de mise à jour : 19/01/2018
 Auteur : DDTM 11



GÉOLOCALISATION

Coordonnées WGS84 : X: 2.21936290 / Y: 43.06429300
 Coordonnées RGF93 (Lambert 93) X: 636360.94 / Y: 6218646.95
 Coordonnées RGF93 (ETRS89) : X: 2.2193629 / Y: 43.064293
 Code Hydro: Y1--0200 Rive de référence: Non renseigné

9 novembre 1892 Altitude calculée de l'eau : **163.87 m**

Nature de l'inondation : **Débordement de cours d'eau** Nature du repère : **Non renseigné**

Commentaires : Culée gauche amont. Aude - inscription sur la pierre : 9 9 bre Date d'enquete : 17/07/2002

GÉNÉRAL

Code : DDTM11_R_439_4 Date de mise à jour : 19/02/2018
 Auteur : DDTM 11

MARQUE


Maximum de l'inondation : Oui
 Visibilité : Non renseigné État du repère : Non renseigné
 Pérennité : Non renseigné Repère calculé : Non renseigné
 PHEC : Non renseigné

SOURCE DE REPÉRAGE : RECENSEMENT DES REPÈRES DE CRUES SUR LE DÉPARTEMENT DE L'AUDE, RÉALISÉ PAR LA DDTM11 -

Type de repérage : Source bibliographique
 Organisme(s) : DDTM 11

NIVELLEMENT INITIAL

Méthode : Non renseigné
 Référence nivelée : Autre type de référence
 Système altimétrique : NGF IGN 1969 (système normal)
 Altitude de la référence (en m) : 160.430 m
 Différence entre le niveau d'eau et la référence (en m) : 3.440 m
 Altitude calculée de l'eau (en m) : 163.87



Commune : **LIMOUX** | Rivière : **L' Aude**

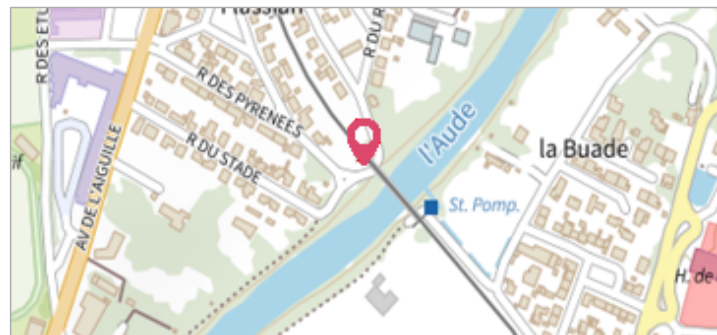
Pont de Lognos

Commentaires : Lognos

4 Repère(s) sur le site

GÉNÉRAL

Unité de gestion : Méditerranée Ouest
 Code : DDTM11_S_439 Date de mise à jour : 19/01/2018
 Auteur : DDTM 11



GÉOLOCALISATION

Coordonnées WGS84 : X: 2.21936290 / Y: 43.06429300
 Coordonnées RGF93 (Lambert 93) X: 636360.94 / Y: 6218646.95
 Coordonnées RGF93 (ETRS89) : X: 2.2193629 / Y: 43.064293
 Code Hydro: Y1--0200 Rive de référence: Non renseigné


27 septembre 1992 Altitude calculée de l'eau : **163.3 m**

Nature de l'inondation : **Débordement de cours d'eau** Nature du repère : **Non renseigné**

Commentaires : Culée gauche amont. influence crue de la Sals. Date d'enquete : 07/09/2002

GÉNÉRAL

Code : DDTM11_R_439_3 Date de mise à jour : 19/02/2018
 Auteur : DDTM 11



MARQUE

Maximum de l'inondation : Oui
 Visibilité : Non renseigné État du repère : Non renseigné
 Pérennité : Non renseigné Repère calculé : Non renseigné
 PHEC : Non renseigné

SOURCE DE REPÉRAGE : RECENSEMENT DES REPÈRES DE CRUES SUR LE DÉPARTEMENT DE L'AUDE, RÉALISÉ PAR LA DDTM11 -

Type de repérage : Source bibliographique
 Organisme(s) : DDTM 11

NIVELLEMENT INITIAL

Méthode : Non renseigné
 Référence nivelée : Autre type de référence
 Système altimétrique : NGF IGN 1969 (système normal)
 Altitude de la référence (en m) : 160.440 m
 Différence entre le niveau d'eau et la référence (en m) : 2.860 m
 Altitude calculée de l'eau (en m) : 163.3