

Commune : **NARBONNE**


RD 168 parcelle HV 10

Commentaires : Sainte Marthe

4 Repère(s) sur le site

GÉNÉRAL

Unité de gestion : Méditerranée Ouest
 Code : DDTM11_S_406 Date de mise à jour : 08/09/2017
 Auteur : DDTM 11



GÉOLOCALISATION

Coordonnées WGS84 : X: 3.04965675 / Y: 43.17444360
 Coordonnées RGF93 (Lambert 93) X: 704040.48 / Y: 6230580.28
 Coordonnées RGF93 (ETRS89) : X: 3.0496568 / Y: 43.1744436


19 octobre 1969 Altitude calculée de l'eau : **2.75 m**

Nature de l'inondation : **Débordement de cours d'eau** Nature du repère : **Plaque**

Commentaires : Piler droit avant le portail - rive droite canal. GFA de Sainte Marthe. Date d'enquete : 07/12/1994

GÉNÉRAL

Code : DDTM11_R_406_1 Date de mise à jour : 17/04/2018
 Auteur : DDTM 11



MARQUE

Maximum de l'inondation : Oui
 Visibilité : Non renseigné État du repère : Non renseigné
 Pérennité : Non renseigné Repère calculé : Non renseigné
 PHEC : Non renseigné

SOURCE DE REPÉRAGE : RECENSEMENT DES REPÈRES DE CRUES SUR LE DÉPARTEMENT DE L'AUDE, RÉALISÉ PAR LA DDTM11 -

Type de repérage : Source bibliographique
 Organisme(s) : DDTM 11

NIVELLEMENT INITIAL

Méthode : Non renseigné
 Référence nivelée : Autre type de référence
 Système altimétrique : NGF IGN 1969 (système normal)
 Altitude de la référence (en m) : 2.700 m
 Différence entre le niveau d'eau et la référence (en m) : 0.050 m
 Altitude calculée de l'eau (en m) : 2.75

Commune : **NARBONNE**

RD 168 parcelle HV 10

Commentaires : Sainte Marthe

4 Repère(s) sur le site


GÉNÉRAL

Unité de gestion : Méditerranée Ouest
 Code : DDTM11_S_406 Date de mise à jour : 08/09/2017
 Auteur : DDTM 11



GÉOLOCALISATION

Coordonnées WGS84 : X: 3.04965675 / Y: 43.17444360
 Coordonnées RGF93 (Lambert 93) X: 704040.48 / Y: 6230580.28
 Coordonnées RGF93 (ETRS89) : X: 3.0496568 / Y: 43.1744436




7 décembre 1996 Altitude calculée de l'eau : **3.45 m**

Nature de l'inondation : **Débordement de cours d'eau** Nature du repère : **Non renseigné**

Commentaires : Piler droit avant le portail - rive droite canal. GFA de Ste Marthe. Date d'enquete : 21/12/1999

GÉNÉRAL

Code : DDTM11_R_406_2 Date de mise à jour : 17/04/2018
 Auteur : DDTM 11



MARQUE

Maximum de l'inondation : Oui
 Visibilité : Non renseigné État du repère : Non renseigné
 Pérennité : Non renseigné Repère calculé : Non renseigné
 PHEC : Non renseigné

SOURCE DE REPÉRAGE : RECENSEMENT DES REPÈRES DE CRUES SUR LE DÉPARTEMENT DE L'AUDE, RÉALISÉ PAR LA DDTM11 -

Type de repérage : Source bibliographique
 Organisme(s) : DDTM 11

NIVELLEMENT INITIAL

Méthode : Non renseigné
 Référence nivelée : Autre type de référence
 Système altimétrique : NGF IGN 1969 (système normal)
 Altitude de la référence (en m) : 2.710 m
 Différence entre le niveau d'eau et la référence (en m) : 0.740 m
 Altitude calculée de l'eau (en m) : 3.45

Commune : **NARBONNE**

RD 168 parcelle HV 10

Commentaires : Sainte Marthe

4 Repère(s) sur le site

GÉNÉRAL

Unité de gestion : Méditerranée Ouest
 Code : DDTM11_S_406 Date de mise à jour : 08/09/2017
 Auteur : DDTM 11



GÉOLOCALISATION

Coordonnées WGS84 : X: 3.04965675 / Y: 43.17444360
 Coordonnées RGF93 (Lambert 93) X: 704040.48 / Y: 6230580.28
 Coordonnées RGF93 (ETRS89) : X: 3.0496568 / Y: 43.1744436


8 novembre 1962 Altitude calculée de l'eau : **3.66 m**

Nature de l'inondation : **Débordement de cours d'eau** Nature du repère : **Non renseigné**

Commentaires : Piler droit avant le portail - rive droite canal. GFA de Sainte Marthe. Date d'enquete : 14/12/1994

GÉNÉRAL

Code : DDTM11_R_406_3 Date de mise à jour : 19/02/2018
 Auteur : DDTM 11



MARQUE

Maximum de l'inondation : Oui
 Visibilité : Non renseigné État du repère : Non renseigné
 Pérennité : Non renseigné Repère calculé : Non renseigné
 PHEC : Non renseigné

SOURCE DE REPÉRAGE : RECENSEMENT DES REPÈRES DE CRUES SUR LE DÉPARTEMENT DE L'AUDE, RÉALISÉ PAR LA DDTM11 -

Type de repérage : Source bibliographique
 Organisme(s) : DDTM 11

NIVELLEMENT INITIAL

Méthode : Non renseigné
 Référence nivelée : Autre type de référence
 Système altimétrique : NGF IGN 1969 (système normal)
 Altitude de la référence (en m) : 2.710 m
 Différence entre le niveau d'eau et la référence (en m) : 0.950 m
 Altitude calculée de l'eau (en m) : 3.66



Commune : **NARBONNE**

RD 168 parcelle HV 10

Commentaires : Sainte Marthe

4 Repère(s) sur le site


GÉNÉRAL

Unité de gestion : Méditerranée Ouest

Code : DDTM11_S_406

Date de mise à jour : 08/09/2017

Auteur : DDTM 11



Vue du site

GÉOLOCALISATION

Coordonnées WGS84 : X: 3.04965675 / Y: 43.17444360

Coordonnées RGF93 (Lambert 93) X: 704040.48 / Y: 6230580.28

Coordonnées RGF93 (ETRS89) : X: 3.0496568 / Y: 43.1744436



12 novembre 1999

Altitude calculée de l'eau : **3.92 m**

Nature de l'inondation : **Débordement de cours d'eau**

Nature du repère : **Non renseigné**

Commentaires : Piler droit avant le portail - rive droite canal. GFA de Ste Marthe. Date d'enquete : 21/12/1999

GÉNÉRAL

Code : DDTM11_R_406_4

Date de mise à jour :

Auteur : DDTM 11

17/04/2018

MARQUE

Maximum de l'inondation : Oui

Visibilité : Non renseigné

État du repère : Non renseigné

Pérennité : Non renseigné

Repère calculé : Non renseigné

PHEC : Non renseigné

SOURCE DE REPÉRAGE : RECENSEMENT DES REPÈRES DE CRUES SUR LE DÉPARTEMENT DE L'AUDE, RÉALISÉ PAR LA DDTM11 -

Type de repérage : Source bibliographique

Organisme(s) : DDTM 11

NIVELLEMENT INITIAL

Méthode : Non renseigné


Référence nivelée : Autre type de référence

Système altimétrique : NGF IGN 1969 (système normal)

Altitude de la référence (en m) : 2.710 m

Différence entre le niveau d'eau et la référence (en m) : 1.210 m

Altitude calculée de l'eau (en m) : 3.92



Vue du repère