


Commune : **SALLELES-D'AUDE** | Rivière : **La Cesse**

**19, Rue des arts Établissement Plantade**

**3** Repère(s) sur le site

**GÉNÉRAL**

Unité de gestion : Méditerranée Ouest  
 Code : DDTM11\_S\_369 Date de mise à jour : 22/09/2017  
 Auteur : DDTM 11



**GÉOLOCALISATION**

Coordonnées WGS84 : X: 2.94733100 / Y: 43.25681700  
 Coordonnées RGF93 (Lambert 93) X: 695720.53 / Y: 6239738.06  
 Coordonnées RGF93 (ETRS89) : X: 2.947331 / Y: 43.256817  
 Code Hydro: Y1600500 Rive de référence: Gauche

**3 Mars 1930** Altitude calculée de l'eau : **16.58 m**

Nature de l'inondation : **Débordement de cours d'eau** Nature du repère : **Non renseigné**

Commentaires : Façade d'angle - rive gauche. Etablissement Plantade station BP Ex N° 64-F. Date d'enquete : 07/06/2001

**GÉNÉRAL**

Code : DDTM11\_R\_369\_1 Date de mise à jour : 24/04/2018  
 Auteur : DDTM 11

**MARQUE**

Maximum de l'inondation : Oui  
 Visibilité : Non renseigné État du repère : Non renseigné  
 Pérennité : Non renseigné Repère calculé : Non renseigné  
 PHEC : Non renseigné

**SOURCE DE REPÉRAGE : RECENSEMENT DES REPÈRES DE CRUES SUR LE DÉPARTEMENT DE L'AUDE, RÉALISÉ PAR LA DDTM11 -**

Type de repérage : Source bibliographique  
 Organisme(s) : DDTM 11

**NIVELLEMENT INITIAL**

Méthode : Non renseigné  
 Référence nivelée : Autre type de référence  
 Système altimétrique : NGF IGN 1969 (système normal)  
 Altitude de la référence (en m) : 15.800 m  
 Différence entre le niveau d'eau et la référence (en m) : 0.780 m  
 Altitude calculée de l'eau (en m) : 16.58

Commune : **SALLELES-D'AUDE** | Rivière : **La Cesse**

**19, Rue des arts Établissement Plantade**

**3** Repère(s) sur le site


**GÉNÉRAL**

Unité de gestion : Méditerranée Ouest  
 Code : DDTM11\_S\_369      Date de mise à jour : 22/09/2017  
 Auteur : DDTM 11



**GÉOLOCALISATION**

Coordonnées WGS84 : X: 2.94733100 / Y: 43.25681700  
 Coordonnées RGF93 (Lambert 93) X: 695720.53 / Y: 6239738.06  
 Coordonnées RGF93 (ETRS89) : X: 2.947331 / Y: 43.256817  
 Code Hydro: Y1600500      Rive de référence: Gauche



**17 Octobre 1940**      Altitude calculée de l'eau : **16.61 m**

Nature de l'inondation : **Débordement de cours d'eau**      Nature du repère : **Non renseigné**

**Commentaires** : Façade d'angle - rive gauche. Etablissement Plantade station BP Ex N° 64-F. Date d'enquete : 01/06/2000

**GÉNÉRAL**

Code : DDTM11\_R\_369\_2      Date de mise à jour : 24/04/2018  
 Auteur : DDTM 11



**MARQUE**

Maximum de l'inondation : Oui  
 Visibilité : Non renseigné      État du repère : Non renseigné  
 Pérennité : Non renseigné      Repère calculé : Non renseigné  
 PHEC : Non renseigné

**SOURCE DE REPÉRAGE : RECENSEMENT DES REPÈRES DE CRUES SUR LE DÉPARTEMENT DE L'AUDE, RÉALISÉ PAR LA DDTM11 -**

Type de repérage : Source bibliographique  
 Organisme(s) : DDTM 11

**NIVELLEMENT INITIAL**

Méthode : Non renseigné  
 Référence nivelée : Autre type de référence  
 Système altimétrique : NGF IGN 1969 (système normal)  
 Altitude de la référence (en m) : 15.800 m  
 Différence entre le niveau d'eau et la référence (en m) : 0.810 m  
 Altitude calculée de l'eau (en m) : 16.61

Commune : **SALLELES-D'AUDE** | Rivière : **La Cesse**

**19, Rue des arts Établissement Plantade**

**3** Repère(s) sur le site


**GÉNÉRAL**

Unité de gestion : Méditerranée Ouest  
 Code : DDTM11\_S\_369      Date de mise à jour : 22/09/2017  
 Auteur : DDTM 11



**GÉOLOCALISATION**

Coordonnées WGS84 : X: 2.94733100 / Y: 43.25681700  
 Coordonnées RGF93 (Lambert 93) X: 695720.53 / Y: 6239738.06  
 Coordonnées RGF93 (ETRS89) : X: 2.947331 / Y: 43.256817  
 Code Hydro: Y1600500      Rive de référence: Gauche




**12 Novembre 1999**      Altitude calculée de l'eau : **17.35 m**

Nature de l'inondation : **Débordement de cours d'eau**      Nature du repère : **Non renseigné**

**Commentaires** : Façade d'angle - rive gauche. Etablissement Plantade station BP Ex N° I3-F Etude 1999. Date d'enquete : 01/06/2000

**GÉNÉRAL**

Code : DDTM11\_R\_369\_3      Date de mise à jour : 19/02/2018  
 Auteur : DDTM 11



**MARQUE**

Maximum de l'inondation : Oui  
 Visibilité : Non renseigné      État du repère : Non renseigné  
 Pérennité : Non renseigné      Repère calculé : Non renseigné  
 PHEC : Non renseigné

**SOURCE DE REPÉRAGE : RECENSEMENT DES REPÈRES DE CRUES SUR LE DÉPARTEMENT DE L'AUDE, RÉALISÉ PAR LA DDTM11 -**

Type de repérage : Source bibliographique  
 Organisme(s) : DDTM 11

**NIVELLEMENT INITIAL**

Méthode : Non renseigné  
 Référence nivelée : Autre type de référence  
 Système altimétrique : NGF IGN 1969 (système normal)  
 Altitude de la référence (en m) : 15.800 m  
 Différence entre le niveau d'eau et la référence (en m) : 1.550 m  
 Altitude calculée de l'eau (en m) : 17.35