

Commune : **CARCASSONNE** | Rivière : **Le Fresquel**


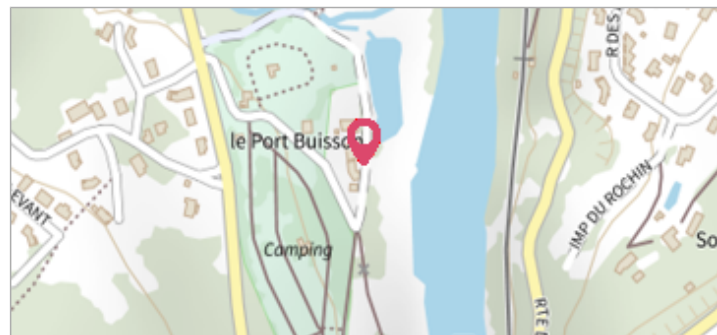
## Pont canal du Midi - écluse du Fresquel

Commentaires : Pont Rouge

**1** Repère(s) sur le site

**GÉNÉRAL**

Unité de gestion : Méditerranée Ouest  
 Code : DDTM11\_S\_351 Date de mise à jour : 08/09/2017  
 Auteur : DDTM 11



**GÉOLOCALISATION**

Coordonnées WGS84 : X: 2.37367294 / Y: 43.23767060  
 Coordonnées RGF93 (Lambert 93) X: 649093.19 / Y: 6237810.04  
 Coordonnées RGF93 (ETRS89) : X: 2.3736729 / Y: 43.2376706  
 Code Hydro: Y13-0400 Rive de référence: Non renseigné


**25 Octobre 1891** Altitude calculée de l'eau : **96.15 m**

Nature de l'inondation : **Débordement de cours d'eau** Nature du repère : **Plaque**

Commentaires : Culée aval gauche. crue de l'Aude . Date d'enquete : 01/11/2002

**GÉNÉRAL**

Code : DDTM11\_R\_351\_2 Date de mise à jour : 17/04/2018  
 Auteur : DDTM 11



**MARQUE**

Maximum de l'inondation : Oui  
 Visibilité : Non renseigné État du repère : Non renseigné  
 Pérennité : Non renseigné Repère calculé : Non renseigné  
 PHEC : Non renseigné

**SOURCE DE REPÉRAGE : RECENSEMENT DES REPÈRES DE CRUES SUR LE DÉPARTEMENT DE L'AUDE, RÉALISÉ PAR LA DDTM11 -**

Type de repérage : Source bibliographique  
 Organisme(s) : DDTM 11

**NIVELLEMENT INITIAL**

Méthode : Non renseigné  
 Référence nivelée : Autre type de référence  
 Système altimétrique : NGF IGN 1969 (système normal)  
 Altitude de la référence (en m) : 92.060 m  
 Différence entre le niveau d'eau et la référence (en m) : 4.090 m  
 Altitude calculée de l'eau (en m) : 96.15