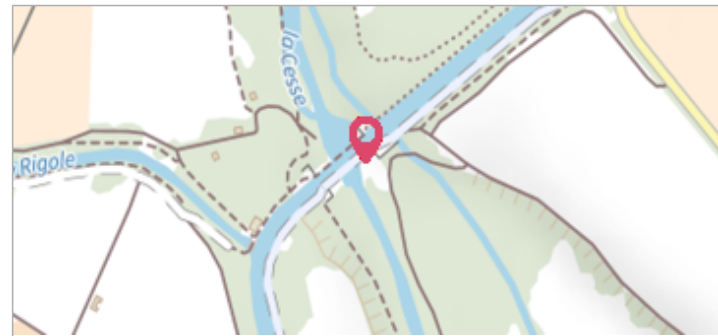
	Commune : SALLELES-D'AUDE	Rivière : La Cesse
	Pont Canal du Midi sur la Cesse	
Commentaires : Broutade		3 Repère(s) sur le site

GÉNÉRAL

Unité de gestion : Méditerranée Ouest

Code : DDTM11_S_326 **Date de mise à jour :** 03/10/2017

Auteur : DDTM 11



GÉOLOCALISATION


Coordonnées WGS84 : X: 2.91577250 / Y: 43.28005200

Coordonnées RGF93 (Lambert 93) : X: 693159.09 / Y: 6242323.25

Coordonnées RGF93 (ETRS89) : X: 2.9157725 / Y: 43.280052

Code Hydro: Y1600500 **Rive de référence:** Gauche




	25 Octobre 1891	Altitude calculée de l'eau : 26.91 m
	Nature de l'inondation : Débordement de cours d'eau	Nature du repère : Non renseigné
Commentaires : Arche du pont aval - rive gauche. Ex N° 60-F. Date d'enquete : 01/07/1999		

GÉNÉRAL

Code : DDTM11_R_326_1 **Date de mise à jour :** 19/02/2018

Auteur : DDTM 11



MARQUE

Maximum de l'inondation : Oui

Visibilité : Non renseigné **État du repère :** Non renseigné

Pérennité : Non renseigné **Repère calculé :** Non renseigné

PHEC : Non renseigné

SOURCE DE REPÉRAGE : RECENSEMENT DES REPÈRES DE CRUES SUR LE DÉPARTEMENT DE L'AUDE, RÉALISÉ PAR LA DDTM11 -

Type de repérage : Source bibliographique

Organisme : DDTM 11

NIVELLEMENT INITIAL


Méthode : Non renseigné

Référence nivelée : Marque d'inondation

Système altimétrique : NGF IGN 1969 (système normal)

Altitude de la référence (en m) : 26.910 m

Altitude calculée de l'eau (en m) : 26.91

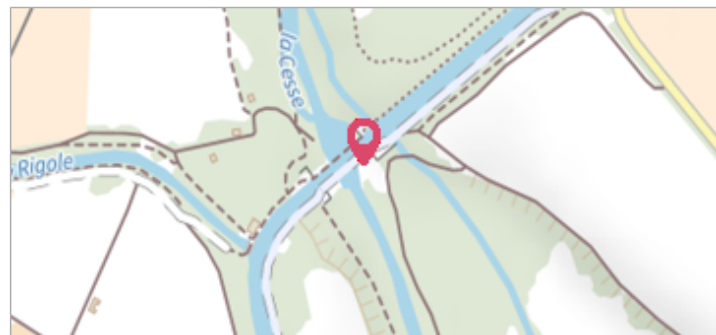
	Commune : SALLELES-D'AUDE	Rivière : La Cesse
	Pont Canal du Midi sur la Cesse	
Commentaires : Broutade		3 Repère(s) sur le site

GÉNÉRAL

Unité de gestion : Méditerranée Ouest

Code : DDTM11_S_326 Date de mise à jour : 03/10/2017

Auteur : DDTM 11



GÉOLOCALISATION


Coordonnées WGS84 : X: 2.91577250 / Y: 43.28005200

Coordonnées RGF93 (Lambert 93) X: 693159.09 / Y: 6242323.25

Coordonnées RGF93 (ETRS89) : X: 2.9157725 / Y: 43.280052

Code Hydro: Y1600500 Rive de référence: Gauche




	12 Septembre 1875	Altitude calculée de l'eau : 30.31 m
	Nature de l'inondation : Débordement de cours d'eau	Nature du repère : Marque gravée
Commentaires : Arche du pont aval - rive gauche. date de crue gravée sur la paroi supérieure de la culée - Ex N° 60-F. Date d'enquete : 01/07/1999		

GÉNÉRAL

Code : DDTM11_R_326_3 Date de mise à jour : 05/06/2019

Auteur : DDTM 11



MARQUE

Maximum de l'inondation : Oui

Visibilité : Non renseigné État du repère : Non renseigné

Pérennité : Non renseigné Repère calculé : Non renseigné

PHEC : Non renseigné

SOURCE DE REPÉRAGE : RECENSEMENT DES REPÈRES DE CRUES SUR LE DÉPARTEMENT DE L'AUDE, RÉALISÉ PAR LA DDTM11 -

Type de repérage : Source bibliographique

Organisme : DDTM 11

NIVELLEMENT INITIAL

Méthode : Non renseigné

Référence nivelée : Marque d'inondation

Système altimétrique : NGF IGN 1969 (système normal)

Altitude de la référence (en m) : 30.310 m

Altitude calculée de l'eau (en m) : 30.31

Commune : **SALLELES-D'AUDE**Rivière : **La Cesse****Pont Canal du Midi sur la Cesse****Commentaires** : Broutade**3**

Repère(s) sur le site

GÉNÉRAL**Unité de gestion** : Méditerranée Ouest**Code** : DDTM11_S_326**Date de mise à jour** : 03/10/2017**Auteur** : DDTM 11

Canal du midi - arche du pont-aval - rive gauche

GÉOLOCALISATION**Coordonnées WGS84** : X: 2.91577250 / Y: 43.28005200**Coordonnées RGF93 (Lambert 93)** X: 693159.09 / Y: 6242323.25**Coordonnées RGF93 (ETRS89)** : X: 2.9157725 / Y: 43.280052**Code Hydro**: Y1600500**Rive de référence**: Gauche**18 Septembre 1843**Altitude calculée de l'eau : **28.51 m**Nature de l'inondation : **Débordement de cours d'eau**Nature du repère : **Marque gravée****Commentaires** : Arche du pont aval - rive gauche. date de crue gravée sur la paroi supérieure de la culée - Ex N° 60-F. Date d'enquete : 01/07/1999**GÉNÉRAL****Code** : DDTM11_R_326_2**Date de mise à jour** :**Auteur** : DDTM 11

17/04/2018

MARQUE**Maximum de l'inondation** : Oui**Visibilité** : Non renseigné**État du repère** : Non renseigné**Pérennité** : Non renseigné**Repère calculé** : Non renseigné**PHEC** : Non renseigné**SOURCE DE REPÉRAGE : RECENSEMENT DES REPÈRES DE CRUES SUR LE DÉPARTEMENT DE L'AUDE, RÉALISÉ PAR LA DDTM11 -****Type de repérage** : Source bibliographique**Organisme** : DDTM 11**NIVELLEMENT INITIAL****Méthode** : Non renseigné**Référence nivelée** : Marque d'inondation**Système altimétrique** : NGF IGN 1969 (système normal)**Altitude de la référence (en m)** : 28.510 m**Altitude calculée de l'eau (en m)** : 28.51