


Commune : **NARBONNE**Rivière : **L' Aude****Parcelle N° HI 187 - dne Ricardelette****Commentaires** : Ricardelette**3** Repère(s) sur le site**GÉNÉRAL****Unité de gestion** : Méditerranée Ouest**Code** : DDTM11_S_311**Date de mise à jour** : 26/09/2017**Auteur** : DDTM 11

pilier gauche du portail - rive droite


GÉOLOCALISATION**Coordonnées WGS84** : X: 3.03878410 / Y: 43.22341700**Coordonnées RGF93 (Lambert 93)** X: 703153.12 / Y: 6236024.33**Coordonnées RGF93 (ETRS89)** : X: 3.0387841 / Y: 43.223417**Code Hydro**: Y1--0200**Rive de référence**: Droite**8 Novembre 1962**Altitude calculée de l'eau : **7.39 m**Nature de l'inondation : **Débordement de cours d'eau**Nature du repère : **Marque gravée****Commentaires** : Pilier gauche du portail - rive droite. crue gravée sur le pilier. Date d'enquete : 21/12/1999**GÉNÉRAL****Code** : DDTM11_R_311_1**Date de mise à jour** :**Auteur** : DDTM 11

24/04/2018

MARQUE**Maximum de l'inondation** : Oui**Visibilité** : Non renseigné**État du repère** : Non renseigné**Pérennité** : Non renseigné**Repère calculé** : Non renseigné**PHEC** : Non renseigné**SOURCE DE REPÉRAGE : RECENSEMENT DES REPÈRES DE CRUES SUR LE DÉPARTEMENT DE L'AUDE, RÉALISÉ PAR LA DDTM11 -****Type de repérage** : Source bibliographique**Organisme** : DDTM 11**NIVELLEMENT INITIAL****Méthode** : Non renseigné**Référence nivelée** : Autre type de référence**Système altimétrique** : NGF IGN 1969 (système normal)**Altitude de la référence (en m)** : 6.740 m**Différence entre le niveau d'eau et la référence (en m)** : 0.650 m**Altitude calculée de l'eau (en m)** : 7.39

Commune : **NARBONNE**Rivière : **L' Aude****Parcelle N° HI 187 - dne Ricardelette****Commentaires** : Ricardelette**3**

Repère(s) sur le site

GÉNÉRAL**Unité de gestion** : Méditerranée Ouest**Code** : DDTM11_S_311**Date de mise à jour** : 26/09/2017**Auteur** : DDTM 11

pilier gauche du portail - rive droite


GÉOLOCALISATION**Coordonnées WGS84** : X: 3.03878410 / Y: 43.22341700**Coordonnées RGF93 (Lambert 93)** X: 703153.12 / Y: 6236024.33**Coordonnées RGF93 (ETRS89)** : X: 3.0387841 / Y: 43.223417**Code Hydro**: Y1--0200**Rive de référence**: Droite**2 Mars 1930**Altitude calculée de l'eau : **7.87 m**Nature de l'inondation : **Débordement de cours d'eau**Nature du repère : **Marque gravée****Commentaires** : Pilier gauche du portail - rive droite. crue gravée sur le pilier. Date d'enquete : 13/12/1994**GÉNÉRAL****Code** : DDTM11_R_311_2**Date de mise à jour** :**Auteur** : DDTM 11

19/02/2018

MARQUE**Maximum de l'inondation** : Oui**Visibilité** : Non renseigné**État du repère** : Non renseigné**Pérennité** : Non renseigné**Repère calculé** : Non renseigné**PHEC** : Non renseigné**SOURCE DE REPÉRAGE : RECENSEMENT DES REPÈRES DE CRUES SUR LE DÉPARTEMENT DE L'AUDE, RÉALISÉ PAR LA DDTM11 -****Type de repérage** : Source bibliographique**Organisme** : DDTM 11**NIVELLEMENT INITIAL****Méthode** : Non renseigné**Référence nivelée** : Autre type de référence**Système altimétrique** : NGF IGN 1969 (système normal)**Altitude de la référence (en m)** : 6.740 m**Différence entre le niveau d'eau et la référence (en m)** : 1.130 m**Altitude calculée de l'eau (en m)** : 7.87

Commune : **NARBONNE**Rivière : **L' Aude****Parcelle N° HI 187 - dne Ricardelette****Commentaires** : Ricardelette**3**

Repère(s) sur le site

GÉNÉRAL**Unité de gestion** : Méditerranée Ouest**Code** : DDTM11_S_311**Date de mise à jour** : 26/09/2017**Auteur** : DDTM 11

pilier gauche du portail - rive droite

GÉOLOCALISATION**Coordonnées WGS84** : X: 3.03878410 / Y: 43.22341700**Coordonnées RGF93 (Lambert 93)** X: 703153.12 / Y: 6236024.33**Coordonnées RGF93 (ETRS89)** : X: 3.0387841 / Y: 43.223417**Code Hydro**: Y1--0200**Rive de référence**: Droite**25 Octobre 1891**Altitude calculée de l'eau : **8.12 m**Nature de l'inondation : **Débordement de cours d'eau**Nature du repère : **Marque gravée****Commentaires** : Pilier gauche du portail - rive droite. crue gravée sur le pilier. Date d'enquete : 21/12/1999**GÉNÉRAL****Code** : DDTM11_R_311_3**Date de mise à jour** :**Auteur** : DDTM 11

24/04/2018

MARQUE**Maximum de l'inondation** : Oui**Visibilité** : Non renseigné**État du repère** : Non renseigné**Pérennité** : Non renseigné**Repère calculé** : Non renseigné**PHEC** : Non renseigné**SOURCE DE REPÉRAGE : RECENSEMENT DES REPÈRES DE CRUES SUR LE DÉPARTEMENT DE L'AUDE, RÉALISÉ PAR LA DDTM11 -****Type de repérage** : Source bibliographique**Organisme** : DDTM 11**NIVELLEMENT INITIAL****Méthode** : Non renseigné**Référence nivelée** : Autre type de référence**Système altimétrique** : NGF IGN 1969 (système normal)**Altitude de la référence (en m)** : 6.740 m**Différence entre le niveau d'eau et la référence (en m)** : 1.380 m**Altitude calculée de l'eau (en m)** : 8.12