

Commune : **NARBONNE** | Rivière : **L' Aude**

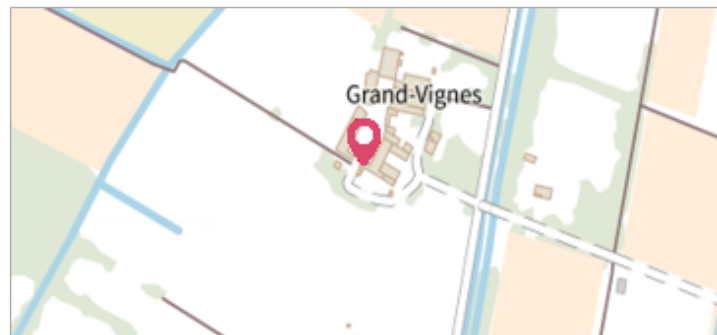
Parcelle N° HP 198

Commentaires : Grand Vignes

2 Repère(s) sur le site


GÉNÉRAL

Unité de gestion : Méditerranée Ouest
Code : DDTM11_S_270 **Date de mise à jour :** 03/10/2017
Auteur : DDTM 11



GÉOLOCALISATION

Coordonnées WGS84 : X: 3.04705750 / Y: 43.20065400
Coordonnées RGF93 (Lambert 93) : X: 703827.25 / Y: 6233494.08
Coordonnées RGF93 (ETRS89) : X: 3.0470575 / Y: 43.200654
Code Hydro: Y1--0200 **Rive de référence:**



8 Novembre 1962 Altitude calculée de l'eau : **5.02 m**

Nature de l'inondation : **Débordement de cours d'eau** Nature du repère : **Non renseigné**

Commentaires : Angle des murs de la maison - rive droite canal. Bernabé Antoine, Ex N° 109-F, Etude 1994 . Date d'enquete : 21/12/1999

GÉNÉRAL

Code : DDTM11_R_270_2 **Date de mise à jour :**
Auteur : DDTM 11 **17/04/2018**



MARQUE

Maximum de l'inondation : Oui
Visibilité : Non renseigné **État du repère :** Non renseigné
Pérennité : Non renseigné **Repère calculé :** Non renseigné
PHEC : Non renseigné

SOURCE DE REPÉRAGE : RECENSEMENT DES REPÈRES DE CRUES SUR LE DÉPARTEMENT DE L'AUDE, RÉALISÉ PAR LA DDTM11 -

Type de repérage : Source bibliographique
Organisme(s) : DDTM 11

NIVELLEMENT INITIAL

Méthode : Non renseigné
Référence nivelée : Autre type de référence
Système altimétrique : NGF IGN 1969 (système normal)
Altitude de la référence (en m) : 4.770 m
Différence entre le niveau d'eau et la référence (en m) : 0.250 m
Altitude calculée de l'eau (en m) : 5.02

Commune : **NARBONNE** | Rivière : **L' Aude**

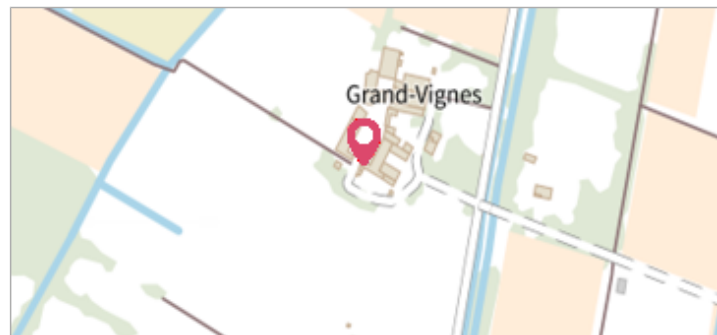
Parcelle N° HP 198

Commentaires : Grand Vignes

2 Repère(s) sur le site


GÉNÉRAL

Unité de gestion : Méditerranée Ouest
 Code : DDTM11_S_270 Date de mise à jour : 03/10/2017
 Auteur : DDTM 11



GÉOLOCALISATION

Coordonnées WGS84 : X: 3.04705750 / Y: 43.20065400
 Coordonnées RGF93 (Lambert 93) X: 703827.25 / Y: 6233494.08
 Coordonnées RGF93 (ETRS89) : X: 3.0470575 / Y: 43.200654
 Code Hydro: Y1--0200 Rive de référence:



25 octobre 1891 Altitude calculée de l'eau : **4.97 m**

Nature de l'inondation : **Débordement de cours d'eau** Nature du repère : **Non renseigné**

Commentaires : Angle des murs de la maison - rive droite canal. Bernabé Antoine, Ex N° 109-F, Etude 1994 . Date d'enquete : 06/12/1994

GÉNÉRAL

Code : DDTM11_R_270_1 Date de mise à jour : 19/02/2018
 Auteur : DDTM 11



MARQUE

Maximum de l'inondation : Oui
 Visibilité : Non renseigné État du repère : Non renseigné
 Pérennité : Non renseigné Repère calculé : Non renseigné
 PHEC : Non renseigné

SOURCE DE REPÉRAGE : RECENSEMENT DES REPÈRES DE CRUES SUR LE DÉPARTEMENT DE L'AUDE, RÉALISÉ PAR LA DDTM11 -

Type de repérage : Source bibliographique
 Organisme(s) : DDTM 11

NIVELLEMENT INITIAL

Méthode : Non renseigné
 Référence nivelée : Autre type de référence
 Système altimétrique : NGF IGN 1969 (système normal)
 Altitude de la référence (en m) : 4.770 m
 Différence entre le niveau d'eau et la référence (en m) : 0.200 m
 Altitude calculée de l'eau (en m) : 4.97