



Commune : PEYRIAC-MINERVOIS

Rivière : L' Argent-Double

## Chemin de service vignes parcelle N° 241

Commentaires : Aval de la passerelle

2

Repère(s) sur le site

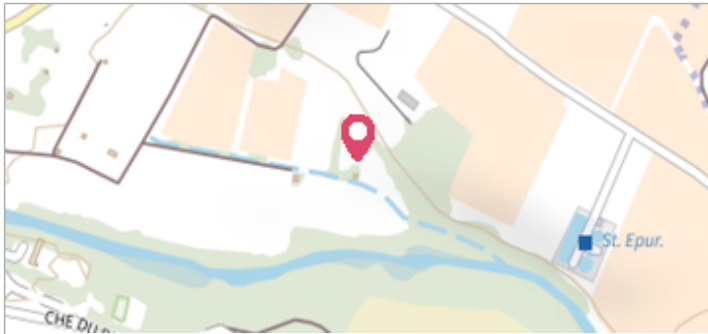
## GÉNÉRAL

Unité de gestion : Méditerranée Ouest

Code : DDTM11\_S\_141

Date de mise à jour : 20/12/2017

Auteur : DDTM 11



Mur de la façade du bâti - rive gauche

## GÉOLOCALISATION

Coordonnées WGS84 : X: 2.57431780 / Y: 43.29223700

Coordonnées RGF93 (Lambert 93) X: 665433.77 / Y: 6243767.33

Coordonnées RGF93 (ETRS89) : X: 2.5743178 / Y: 43.292237

Code Hydro: Y1430540

Rive de référence: Gauche



12 Novembre 1999

Altitude calculée de l'eau : 119 m

Nature de l'inondation : Débordement de cours d'eau

Nature du repère : Non renseigné

Commentaires : Mur de la façade du bâti - rive gauche. 0,10 m. mesuré du bas cadre de fenêtre de l'écurie - Date d'enquête : 24/11/1999

## GÉNÉRAL

Code : DDTM11\_R\_141\_1

Date de mise à jour :

Auteur : DDTM 11

19/02/2018

## MARQUE

Maximum de l'inondation : Oui

Visibilité : Non renseigné

État du repère : Non renseigné

Pérennité : Non renseigné

Repère calculé : Non renseigné

PHEC : Non renseigné

SOURCE DE REPÉRAGE : RECENSEMENT DES REPÈRES DE CRUES SUR LE DÉPARTEMENT DE L'AUDE, RÉALISÉ PAR LA DDTM11 -

Type de repérage : Source bibliographique

Organisme : DDTM 11

## NIVELLEMENT INITIAL


Méthode : Non renseigné

Référence nivelée : Marque d'inondation

Système altimétrique : NGF IGN 1969 (système normal)

Altitude de la référence (en m) : 119.000 m

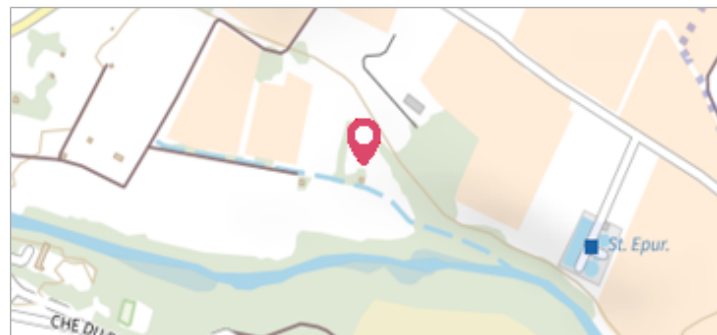
Altitude calculée de l'eau (en m) : 119

	Commune : <b>PEYRIAC-MINERVOIS</b>	Rivière : <b>L' Argent-Double</b>	
<h2 style="margin: 0;">Chemin de service vignes parcelle N° 241</h2>			
Commentaires : Aval de la passerelle		<b>2</b>	Repère(s) sur le site

**GÉNÉRAL**


---

**Unité de gestion :** Méditerranée Ouest  
**Code :** DDTM11\_S\_141      **Date de mise à jour :** 20/12/2017  
**Auteur :** DDTM 11




**GÉOLOCALISATION**


---

**Coordonnées WGS84 :** X: 2.57431780 / Y: 43.29223700  
**Coordonnées RGF93 (Lambert 93) :** X: 665433.77 / Y: 6243767.33  
**Coordonnées RGF93 (ETRS89) :** X: 2.5743178 / Y: 43.292237  
**Code Hydro:** Y1430540      **Rive de référence:** Gauche



	<b>15 Octobre 2018</b> Nature de l'inondation : <b>Débordement de cours d'eau</b>	Nature du repère : <b>Laisse d'inondation</b>
--	--	---

**GÉNÉRAL**


---

**Code :** AUDE18\_R\_985\_1      **Date de mise à jour :** 25/07/2019  
**Auteur :** SPC MO



Vue du repère 2

**MARQUE**


---

**Maximum de l'inondation :** Non renseigné  
**Visibilité :** Non renseigné      **État du repère :** Non renseigné  
**Pérennité :** Non renseigné      **Repère calculé :** Non renseigné  
**PHEC :** Non renseigné

**SOURCE DE REPÉRAGE : RELEVÉ POST CRUES SUITE AUX DÉBOREMENTS DE L'AUDE LE 15 OCTOBRE 2018 PAR OTEIS POUR LE COMPTE DU SPC MO - 12/12/2018**


---

**Type de repérage :** Campagne de terrain post-inondation  
**Organisme :** OTEIS