	Commune : COUFFOULENS	Rivière : L' Aude
	RD 118 - PR 44 + 000	
Commentaires : L'Origine		2 Repère(s) sur le site

GÉNÉRAL


Unité de gestion : Méditerranée Ouest
Code : DDTM11_S_139 **Date de mise à jour :** 08/09/2017
Auteur : DDTM 11



GÉOLOCALISATION

Coordonnées WGS84 : X: 2.30229681 / Y: 43.16106400
Coordonnées RGF93 (Lambert 93) : X: 643216.75 / Y: 6229342.38
Coordonnées RGF93 (ETRS89) : X: 2.3022968 / Y: 43.161064
Code Hydro: Y1--0200 **Rive de référence:** Gauche



	1^{er} Août 1872	Nature du repère : Non renseigné
	Nature de l'inondation : Débordement de cours d'eau	
Commentaires : Façade habitation - rive gauche. Repère non trouvé . Date d'enquete : 11/09/2002		

GÉNÉRAL

Code : DDTM11_R_139_1 **Date de mise à jour :** 19/02/2018
Auteur : DDTM 11




MARQUE

Maximum de l'inondation : Oui
Visibilité : Non renseigné **État du repère :** Disparu
Pérennité : Non renseigné **Repère calculé :** Non renseigné
PHEC : Non renseigné

SOURCE DE REPÉRAGE : RECENSEMENT DES REPÈRES DE CRUES SUR LE DÉPARTEMENT DE L'AUDE, RÉALISÉ PAR LA DDTM11 -

Type de repérage : Source bibliographique
Organisme : DDTM 11

	Commune : COUFFOULENS	Rivière : L' Aude
	RD 118 - PR 44 + 000	
Commentaires : L'Origine		2 Repère(s) sur le site

GÉNÉRAL


Unité de gestion : Méditerranée Ouest
 Code : DDTM11_S_139 Date de mise à jour : 08/09/2017
 Auteur : DDTM 11



GÉOLOCALISATION

Coordonnées WGS84 : X: 2.30229681 / Y: 43.16106400
 Coordonnées RGF93 (Lambert 93) X: 643216.75 / Y: 6229342.38
 Coordonnées RGF93 (ETRS89) : X: 2.3022968 / Y: 43.161064
 Code Hydro: Y1--0200 Rive de référence: Gauche



	25 Octobre 1891	Nature du repère : Non renseigné
	Nature de l'inondation : Débordement de cours d'eau	
Commentaires : Façade habitation - rive gauche. Repère non trouvé - bâtiment rénové . Date d'enquete : 11/09/2002		

GÉNÉRAL

Code : DDTM11_R_139_2 Date de mise à jour : 19/02/2018
 Auteur : DDTM 11



MARQUE

Maximum de l'inondation : Oui
 Visibilité : Non renseigné État du repère : Disparu
 Pérennité : Non renseigné Repère calculé : Non renseigné
 PHEC : Non renseigné

SOURCE DE REPÉRAGE : RECENSEMENT DES REPÈRES DE CRUES SUR LE DÉPARTEMENT DE L'AUDE, RÉALISÉ PAR LA DDTM11 -

Type de repérage : Source bibliographique
 Organisme : DDTM 11