


Commune : **LIMOUX** | Rivière : **L' Aude**

Pont de la RD 118 - PR 61+735

Commentaires : Pont des Gours **2** Repère(s) sur le site

GÉNÉRAL

Unité de gestion : Méditerranée Ouest
Code : DDTM11_S_135 **Date de mise à jour** : 08/09/2017
Auteur : DDTM 11



GÉOLOCALISATION

Coordonnées WGS84 : X: 2.22240359 / Y: 43.04561400
Coordonnées RGF93 (Lambert 93) X: 636588.36 / Y: 6216567.75
Coordonnées RGF93 (ETRS89) : X: 2.2224036 / Y: 43.045614
Code Hydro: Y1--0200 **Rive de référence**: Gauche


17 Octobre 1940 Altitude calculée de l'eau : **171.71 m**

Nature de l'inondation : **Débordement de cours d'eau** Nature du repère : **Plaque**

Commentaires : Culée droite aval rive gauche. repères de crue ancrés même hauteur sur la plinthe du pont . Date d'enquete : 02/05/2002

GÉNÉRAL

Code : DDTM11_R_135_1 **Date de mise à jour** : 17/04/2018
Auteur : DDTM 11



MARQUE

Maximum de l'inondation : Oui
Visibilité : Non renseigné **État du repère** : Non renseigné
Pérennité : Non renseigné **Repère calculé** : Non renseigné
PHEC : Non renseigné

SOURCE DE REPÉRAGE : RECENSEMENT DES REPÈRES DE CRUES SUR LE DÉPARTEMENT DE L'AUDE, RÉALISÉ PAR LA DDTM11 -

Type de repérage : Source bibliographique
Organisme(s) : DDTM 11

NIVELLEMENT INITIAL

Méthode : Non renseigné
Référence nivelée : Autre type de référence
Système altimétrique : NGF IGN 1969 (système normal)
Altitude de la référence (en m) : 167.110 m
Différence entre le niveau d'eau et la référence (en m) : 4.600 m
Altitude calculée de l'eau (en m) : 171.71


Commune : **LIMOUX** | Rivière : **L' Aude**

Pont de la RD 118 - PR 61+735

Commentaires : Pont des Gours 2 Repère(s) sur le site

GÉNÉRAL

Unité de gestion : Méditerranée Ouest
 Code : DDTM11_S_135 Date de mise à jour : 08/09/2017
 Auteur : DDTM 11



GÉOLOCALISATION

Coordonnées WGS84 : X: 2.22240359 / Y: 43.04561400
 Coordonnées RGF93 (Lambert 93) X: 636588.36 / Y: 6216567.75
 Coordonnées RGF93 (ETRS89) : X: 2.2224036 / Y: 43.045614
 Code Hydro: Y1--0200 Rive de référence: Gauche


27 Septembre 1992 Altitude calculée de l'eau : **171.71 m**

Nature de l'inondation : **Débordement de cours d'eau** Nature du repère : **Plaque**

Commentaires : Culée droite aval rive gauche. confluence du ruisseau des Gours et l'Aude sur sa rive gauche . Date d'enquete : 07/12/1999

GÉNÉRAL

Code : DDTM11_R_135_2 Date de mise à jour : 19/02/2018
 Auteur : DDTM 11



MARQUE

Maximum de l'inondation : Oui
 Visibilité : Non renseigné État du repère : Non renseigné
 Pérennité : Non renseigné Repère calculé : Non renseigné
 PHEC : Non renseigné

SOURCE DE REPÉRAGE : RECENSEMENT DES REPÈRES DE CRUES SUR LE DÉPARTEMENT DE L'AUDE, RÉALISÉ PAR LA DDTM11 -

Type de repérage : Source bibliographique
 Organisme(s) : DDTM 11

NIVELLEMENT INITIAL

Méthode : Non renseigné
 Référence nivelée : Autre type de référence
 Système altimétrique : NGF IGN 1969 (système normal)
 Altitude de la référence (en m) : 167.110 m
 Différence entre le niveau d'eau et la référence (en m) : 4.600 m
 Altitude calculée de l'eau (en m) : 171.71