	Commune : CARCASSONNE	Rivière : L' Aude
	RD 118 - PR 34+800	
Commentaires : La Prade		2 Repère(s) sur le site

GÉNÉRAL

Unité de gestion : Méditerranée Ouest

Code : DDTM11_S_134 **Date de mise à jour :** 08/09/2017

Auteur : DDTM 11



GÉOLOCALISATION


Coordonnées WGS84 : X: 2.36552204 / Y: 43.22322640

Coordonnées RGF93 (Lambert 93) : X: 648417.81 / Y: 6236209.6

Coordonnées RGF93 (ETRS89) : X: 2.365522 / Y: 43.2232264

Code Hydro: Y1--0200 **Rive de référence:** Gauche



	12 Octobre 1970	Altitude calculée de l'eau : 99.85 m
	Nature de l'inondation : Débordement de cours d'eau	Nature du repère : Non renseigné
Commentaires : Façade maison - rive gauche. Repère non trouvé . Date d'enquete : 08/11/2002		

GÉNÉRAL

Code : DDTM11_R_134_1 **Date de mise à jour :** 17/02/2022

Auteur : DDTM 11



MARQUE

Maximum de l'inondation : Oui

Visibilité : Non renseigné **État du repère :** Disparu

Pérennité : Non renseigné **Repère calculé :** Non renseigné

PHEC : Non renseigné

SOURCE DE REPÉRAGE : RECENSEMENT DES REPÈRES DE CRUES SUR LE DÉPARTEMENT DE L'AUDE, RÉALISÉ PAR LA DDTM11 -

Type de repérage : Source bibliographique

Organisme : DDTM 11

NIVELLEMENT INITIAL


Méthode : Non renseigné

Référence nivelée : Marque d'inondation

Système altimétrique : NGF IGN 1969 (système normal)

Altitude de la référence (en m) : 99.850 m

Altitude calculée de l'eau (en m) : 99.85



Commune : **CARCASSONNE**
RD 118 - PR 34+800

Rivière : **L' Aude**

Commentaires : La Prade

2 Repère(s) sur le site

GÉNÉRAL

Unité de gestion : Méditerranée Ouest
Code : DDTM11_S_134 Date de mise à jour : 08/09/2017
Auteur : DDTM 11




GÉOLOCALISATION

Coordonnées WGS84 : X: 2.36552204 / Y: 43.22322640
Coordonnées RGF93 (Lambert 93) X: 648417.81 / Y: 6236209.6
Coordonnées RGF93 (ETRS89) : X: 2.365522 / Y: 43.2232264
Code Hydro: Y1--0200 Rive de référence: Gauche



Vue du site



20 Octobre 1891
Nature de l'inondation : **Débordement de cours d'eau**

Altitude calculée de l'eau : **100.39 m**
Nature du repère : **Plaque**

Commentaires : Façade maison - rive gauche. Route Minervoise . Date d'enquete : 08/11/2002

GÉNÉRAL

Code : DDTM11_R_134_2 Date de mise à jour : 31/07/2020
Auteur : DDTM 11



Vue du repère

MARQUE

Maximum de l'inondation : Oui
Visibilité : Non renseigné État du repère : Non renseigné
Pérennité : Non renseigné Repère calculé : Non renseigné
PHEC : Non renseigné

SOURCE DE REPÉRAGE : RECENSEMENT DES REPÈRES DE CRUES SUR LE DÉPARTEMENT DE L'AUDE, RÉALISÉ PAR LA DDTM11 -

Type de repérage : Source bibliographique
Organisme : DDTM 11

NIVELLEMENT INITIAL

Méthode : Non renseigné
Référence nivelée : Autre type de référence
Système altimétrique : NGF IGN 1969 (système normal)
Altitude de la référence (en m) : 99.070 m
Différence entre le niveau d'eau et la référence (en m) : 1.320 m
Altitude calculée de l'eau (en m) : 100.39