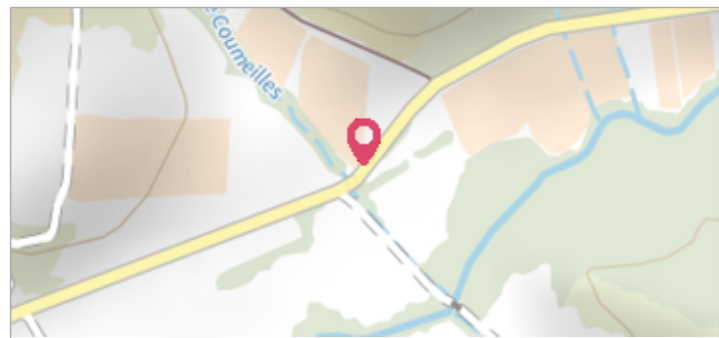
	Commune : <b>VAL-DU-FABY</b>	<b>Pont de la RD 12 PR 8+511 sur le Coumeilles</b>
	<b>Commentaires :</b> Le Faby	

**GÉNÉRAL**

---


**Unité de gestion :** Méditerranée Ouest  
**Code :** DDTM11\_S\_105      **Date de mise à jour :** 08/09/2017  
**Auteur :** DDTM 11



**GÉOLOCALISATION**

---

**Coordonnées WGS84 :** X: 2.15760148 / Y: 42.94059710  
**Coordonnées RGF93 (Lambert 93) X:** 631179.48 / **Y:** 6204945.51  
**Coordonnées RGF93 (ETRS89) :** X: 2.1576015 / Y: 42.9405971


	<b>17 Octobre 1940</b> Nature de l'inondation : <b>Débordement de cours d'eau</b>	Nature du repère : <b>Non renseigné</b>
--	--	---

**Commentaires :** Tympan gauche aval. repère non trouvé - pont sur ruisseau de Coumeilles (faby). Date d'enquete : 20/12/2001

**GÉNÉRAL**

---

**Code :** DDTM11\_R\_105\_1      **Date de mise à jour :** 17/04/2018  
**Auteur :** DDTM 11



**MARQUE**

---

**Maximum de l'inondation :** Oui  
**Visibilité :** Non renseigné      **État du repère :** Disparu  
**Pérennité :** Non renseigné      **Repère calculé :** Non renseigné  
**PHEC :** Non renseigné

**SOURCE DE REPÉRAGE : RECENSEMENT DES REPÈRES DE CRUES SUR LE DÉPARTEMENT DE L'AUDE, RÉALISÉ PAR LA DDTM11 -**

---

**Type de repérage :** Source bibliographique  
**Organisme :** DDTM 11